




## Toegankelijke Wandelingen (Afstand: +/- 3 km)

*Het parcours van deze wandelingen is integraal toegankelijk wat wil zeggen dat er geen hoge stoepranden, obstakels of te steile hellingen zijn. In de tekst is de routebeschrijving geel gearceerd, de bezienswaardigheden in het groen.*

### Ten Anker – Ter Duinen



Het domein Ten Anker verlaten we via de achterzijde **groen poortje** door en gaan naar **rechts**.



Een 100 meter verder gaan we naar **links** en komen zo in de Cardijnlaan. **Jozef Leo Cardijn** was een Belgisch priester die later tot kardinaal werd benoemd om zijn verdienste als stichter en bezieler van de jeugdbeweging Katholieke Arbeiders Jeugd.

De **Cardijnlaan volgen we even naar rechts en steken we over** ter hoogte van het wandelpad aan de overzijde.



Deze woonwijk werd de **Haringhoek** genoemd. Deze benaming verwijst naar onder meer naar "de tiende haring" een belasting op vis- en vooral haringvangst vanaf de 12<sup>de</sup> eeuw. Anderzijds herinnert de naam ook aan de grote haringvangsten tijdens de WO II, die veel mensen redde van de hongerdood.

Het wandelpad volgen tot aan een **dwarstraat die we oversteken**, om de **straat tegenover het wandelpad volgen**.

Na een bocht naar links komen we **rechts op een nieuw wandelpad** dat we volgen tot aan een kruispunt. Hier gaan we naar **rechts** en komen zo aan de Victorlaan. We **volgen het voetpad links** tot aan het zebrapad en **steken hier de drukke weg over**.



De wandeling volgen we **rechts via de Zeemeerminnendreef**. Aan onze rechterzijde bevindt zich het **domein Ysermonde**. Dit was vroeger een familiaal vakantieoord. Nu is het een domein met vakantieverhuur- en koopwoningen.



Aan onze rechterzijde bevindt zich het **domein Ysermonde**. Dit was vroeger een familiaal vakantieoord. Nu is het een domein met vakantieverhuur- en koopwoningen.

Bij het **volgende kruispunt gaan we links** de Louisweg in.



Deze weg is de grens tussen de polders en het strand- duingebied.



De naam Louisweg verwijst naar Louis Crombez, die hier een groot deel van de gronden in zijn bezit had. De villawijk wordt de Simi-wijk genoemd en is de afkorting van 'Société Immobilière et Mobilière du Littoral'.

Vele straatnamen in deze wijk verwijzen naar schrijvers en kunstenaars die hier hebben verbleven of hier hun vakantie doorbrachten.


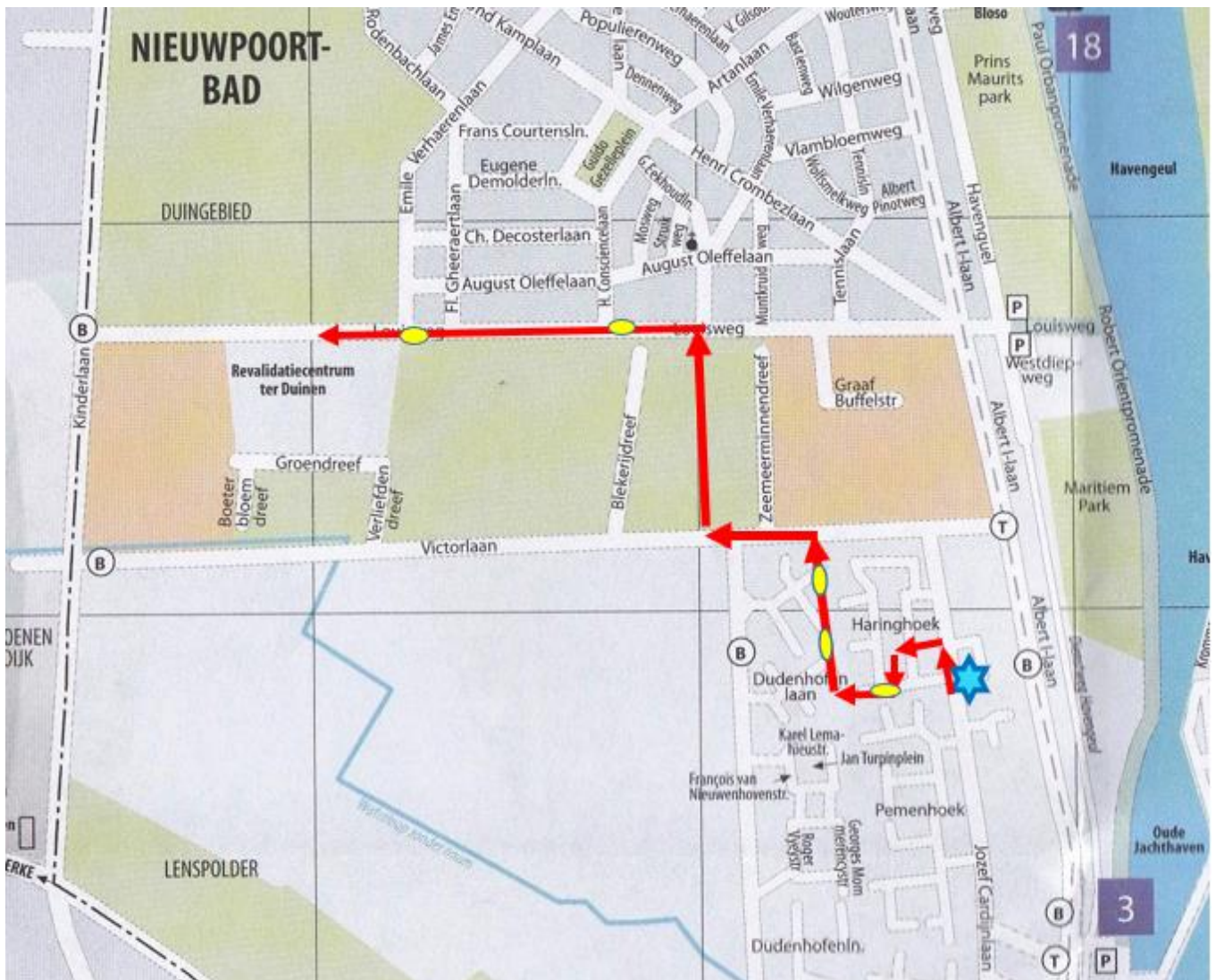
Deze wandel-fietsweg volgen we tot we aan onze linkerkant uitkomen aan het domein van Ter Duinen.



Toegankelijk toiletten op het parcours van deze wandeling:  
- Ter Duinen: Tearoom



## Wandelkaart Ten Anker – Ter Duinen



Andere " voor iedereen toegankelijke wandelingen" uitgegeven door de adviesraad:

- Ter Duinen – Wandelpromenade – Zeedijk – Ter Duinen
- Ter Duinen - Kinderboerderij
- Ten Anker – Kinderboerderij
- Bezoekerscentrum "Westfront" & omgeving