

# Provinciaal Ruimtelijk Structuurplan West-Vlaanderen

**deel 2** kaarten

**Ruimte**  
Voor Verscheidenheid



Het Provinciaal Ruimtelijk Structuurplan West-Vlaanderen (PRS-WV)  
is goedgekeurd bij Ministerieel Besluit van 6 maart 2002.

Deze uitgave van het PRS-WV heeft, vergeleken met het goedgekeurde document,  
een aantal aanpassingen ondergaan om de leesbaarheid te verbeteren  
(zoals lay-out, taalcorrecties, kleurkaarten). De inhoudelijke betekenis is niet gewijzigd.

Deze publicatie bestaat uit twee delen, een tekstdeel (deel 1)  
en een kaartenbijlage (deel 2), terwijl dit voordien één boekdeel was.  
Dit document is de kaartenbijlage(deel 2).

Het Ministerieel Besluit van 6 maart 2002 houdende goedkeuring van het PRS-WV,  
wordt als bijlage van het tekstdeel weergegeven.

Provinciaal  
Ruimtelijk Structuurplan  
West-Vlaanderen

# Figuren



# Inhoud

## I

### Informatief gedeelte

- IG figuur 1: situering
- IG figuur 2: gemeenten en arrondissementen van West-Vlaanderen
- IG figuur 3: reliëf
- IG figuur 4: waterlopen
- IG figuur 5: bodemtextuur
- IG figuur 6: schematische weergave van de structuur-bepalende componenten op Vlaams niveau voor West-Vlaanderen
- IG figuur 7: spreiding van de bevolking, 1 januari 1997
- IG figuur 8: bestaande bebouwing
- IG figuur 9: typering van concentraties aan woonbebouwing
- IG figuur 10: afbakening van regionale woningmarkten
- IG figuur 11: bestaande ruimtelijke nederzettingsstructuur
- IG figuur 12: bestaande ruimtelijke natuurlijke structuur
- IG figuur 13: agrarische bestemmingen volgens het gewestplan
- IG figuur 14: groenteteelt in de openlucht :  
aandeel in de cultuurgrond, 1995-'96
- IG figuur 15: varkens: aantal per 100 ha cultuurgrond, 1995-'96
- IG figuur 16: ruilverkavelingen
- IG figuur 17: bestaande agrarische structuur
- IG figuur 18: tewerkstelling in sectoren die voorkomen op bedrijventerreinen
- IG figuur 19: oppervlakte van industriële gebouwen per gemeente
- IG figuur 20: oppervlakte van gebouwen voor de tertiaire sector per gemeente
- IG figuur 21: bestemd aanbod van bedrijventerreinen
- IG figuur 22: structuurbepalende kleinhandelsgroepen buiten kernwinkelgebieden
- IG figuur 23: logiescapaciteiten
- IG figuur 24: bestaande ruimtelijke structuur toerisme en recreatie
- IG figuur 25: bestaande lijninfrastructuur
- IG figuur 26: lijninfrastructuur: deelruimten
- IG figuur 27: traditionele landschappen
- IG figuur 28: landschapseenheden
- IG figuur 29: structurerende landschapselementen en -componenten
- IG figuur 30: deelruimten

## 2

### Richtinggevend gedeelte

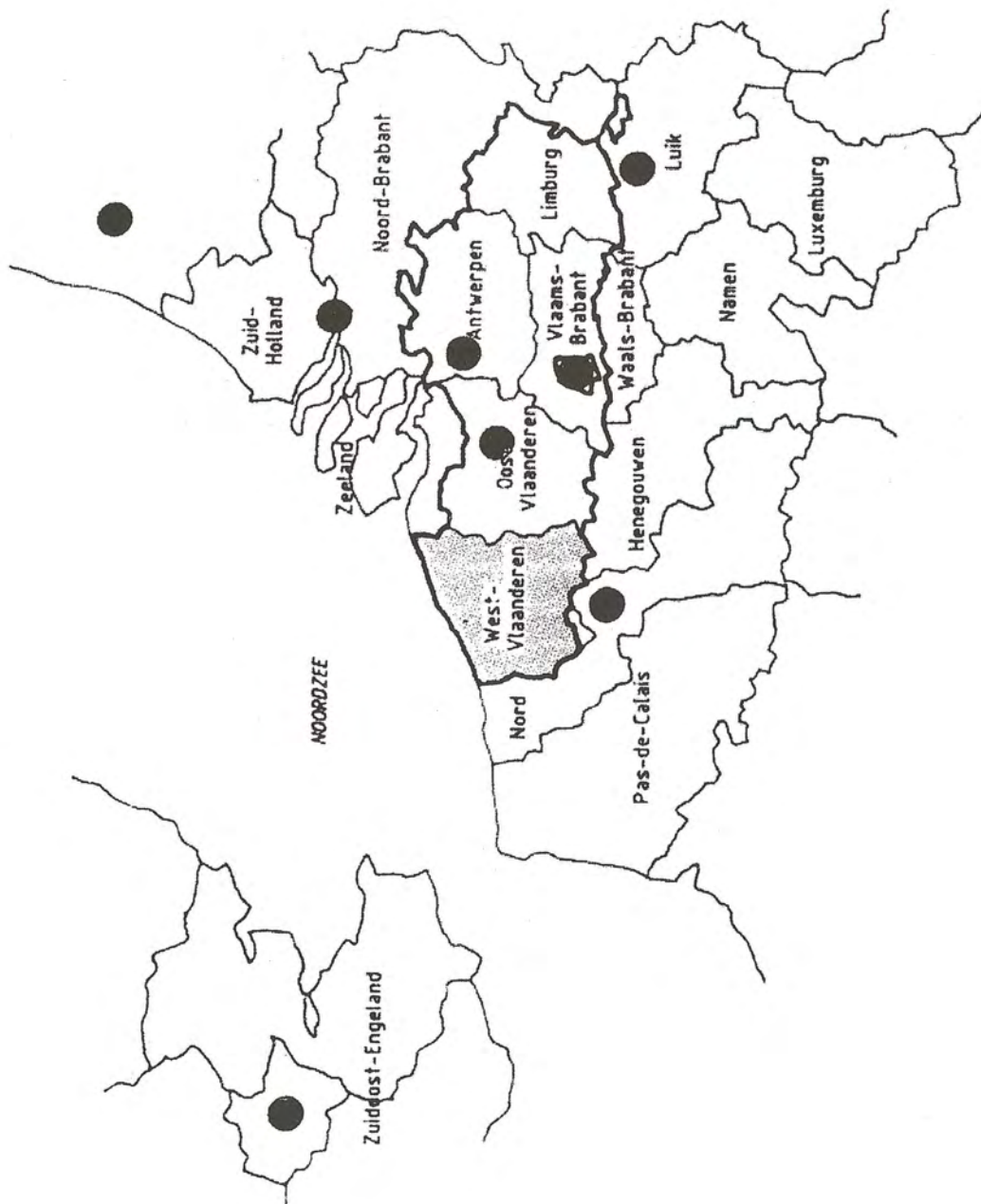
- RG figuur 1: schematische weergave van de structuur-bepalende componenten op Vlaams niveau voor West-Vlaanderen
- RG figuur 2: ruimtelijke principes
- RG figuur 3: schematische weergave van de gewenste ruimtelijke structuur van West-Vlaanderen
- RG figuur 4: gewenste ruimtelijke nederzettingsstructuur
- RG figuur 5: minimale afbakening stedelijke gebieden
- RG figuur 6: gewenste ruimtelijke natuurlijke structuur
- RG figuur 7: ruimtelijk concept natuurverbingsgebieden en ecologische infrastructuur van bovenlokaal belang
- RG figuur 8: gewenste agrarische structuur
- RG figuur 9: schematische voorstelling beleidscategorieën kleinhandel en ruimtelijk voorkomen
- RG figuur 10: gewenste ruimtelijke structuur toerisme en recreatie
- RG figuur 11: gewenste ruimtelijke structuur verkeer en vervoer
- RG figuur 12: gewenste ruimtelijke structuur landschap
- RG figuur 13: deelruimten van het gebiedsspecifiek ruimtelijk beleid
- RG figuur 14: Kustruimte
- RG figuur 15: Westkustruimte
- RG figuur 16: Oostendse ruimte
- RG figuur 17: Brugse ruimte
- RG figuur 18: Oostelijke polderruimte
- RG figuur 19: Westelijke polderruimte
- RG figuur 20: Heuvel-IJzerruimte
- RG figuur 21: Veldruimte
- RG figuur 22: Middenruimte
- RG figuur 23: Leieruimte
- RG figuur 24: Interfluviumruimte
- RG figuur 25: selectie ruimtelijke nederzettingsstructuur
- RG figuur 26: selectie van natuurverbingsgebieden en ecologische infrastructuur van bovenlokaal belang
- RG figuur 27: selectie ruimtelijke structuur bedrijvigheid
- RG figuur 28: selectie ruimtelijke structuur kleinhandel
- RG figuur 29: selectie ruimtelijke structuur toerisme en recreatie
- RG figuur 30: selectie secundaire wegen
- RG figuur 31: selectie landschap (vlakvormige elementen)
- RG figuur 32: selectie landschap (lijnvormige elementen)

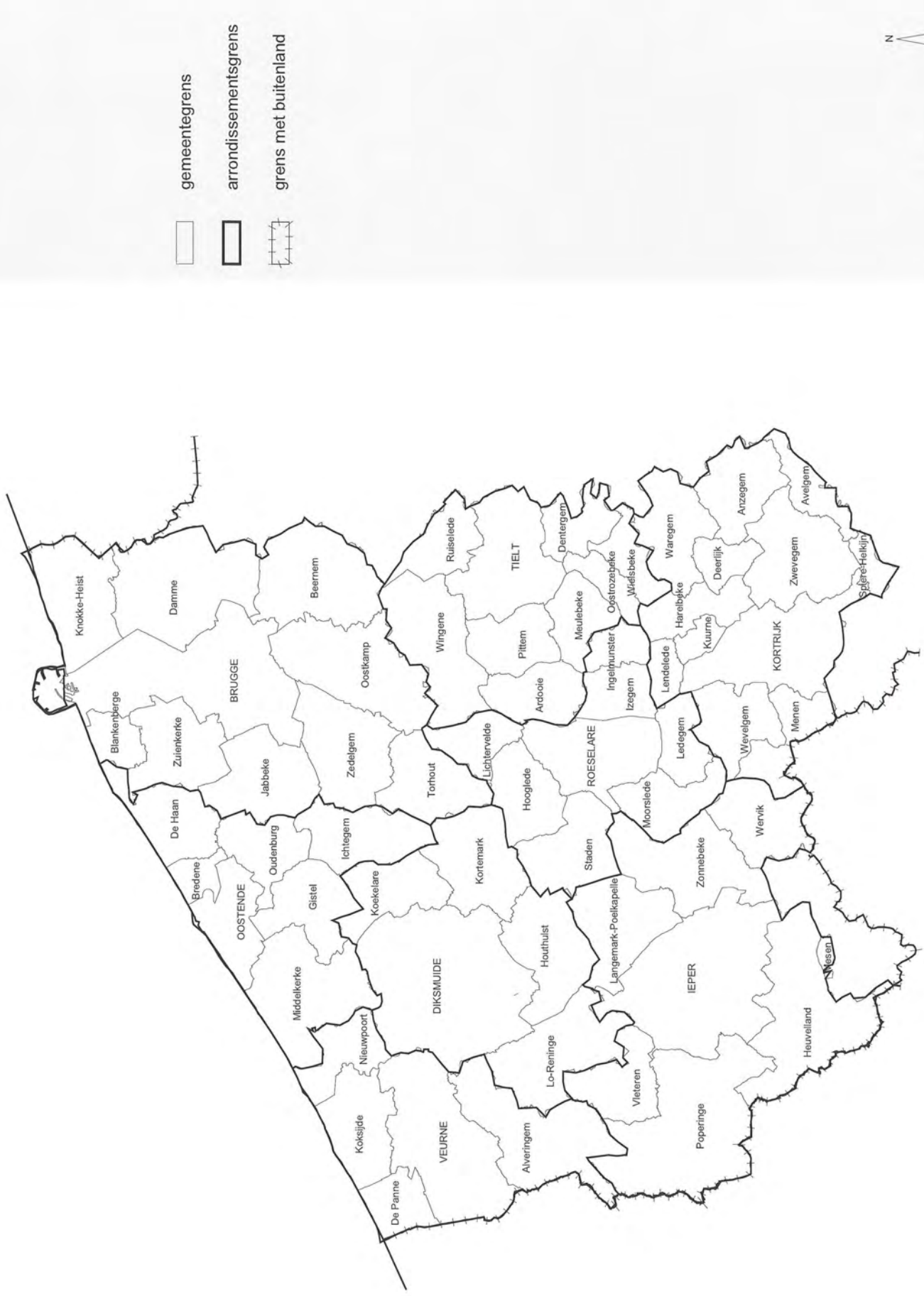
1

Provinciaal  
Ruimtelijk Structuurplan  
West-Vlaanderen

# Informatief Gedeelte







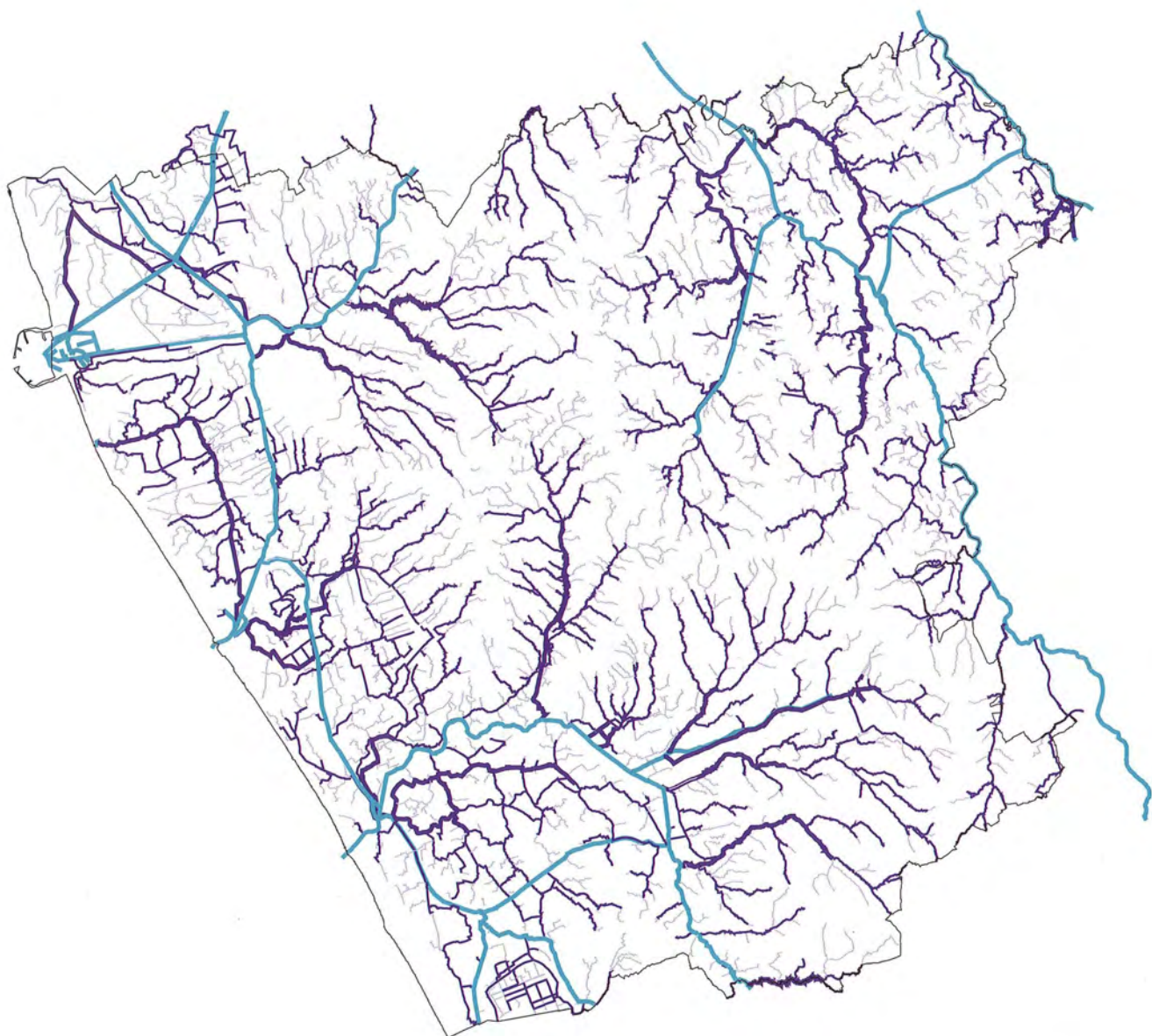


# IG figuur 3

1. het plateau van Izenberge
2. het plateau van Wijnendale
3. de cuesta van Oedelem
4. de cuesta van Hertsberge
5. de rug van Tielt
6. de rug van Hooglede
7. de rug van Westrozebeke
8. de West-Vlaamse heuvels
9. de uitlopers van  
de Vlaamse Ardennen
10. de depressie van Beernem
11. de depressie van Ardooise

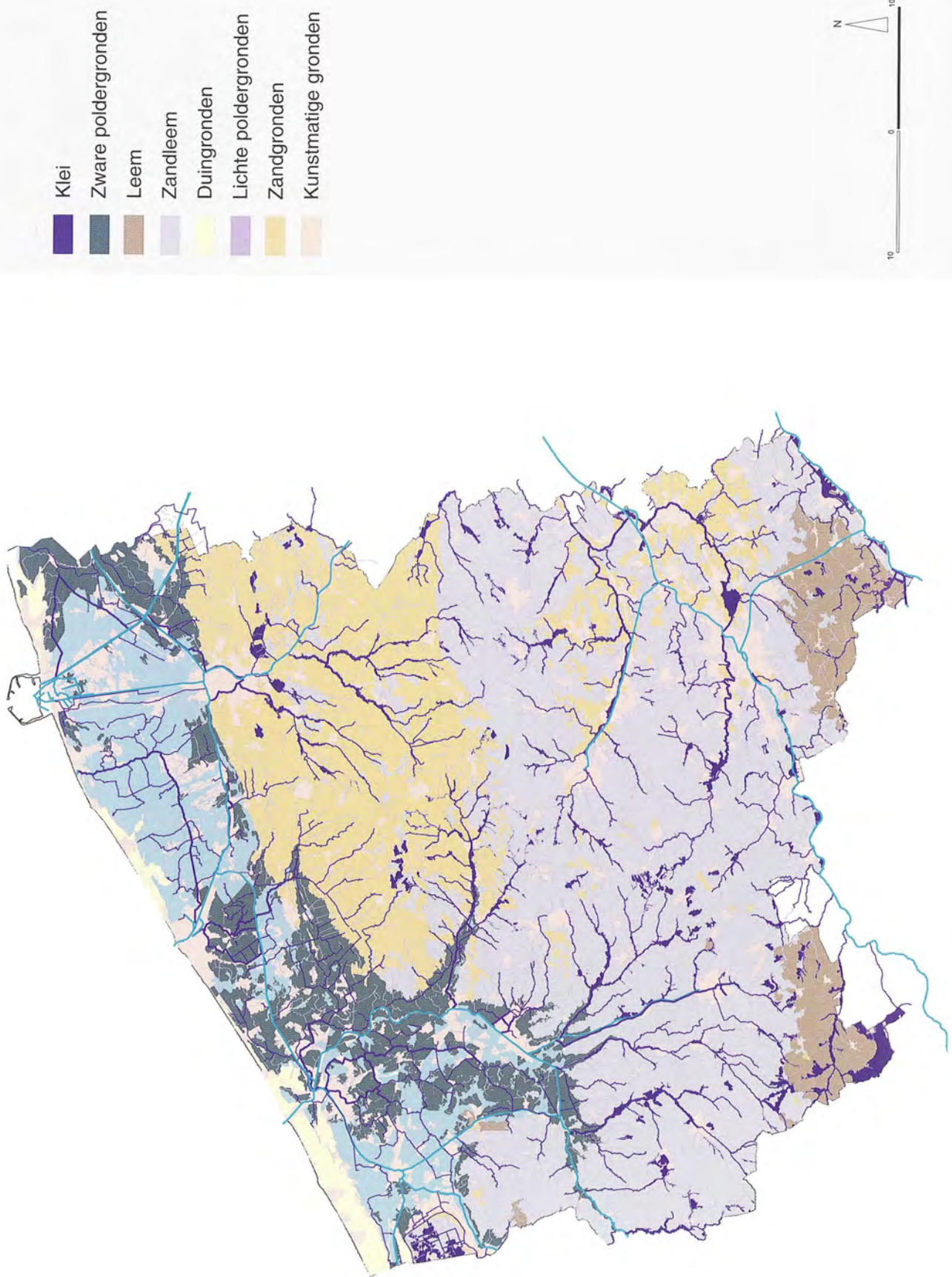


- waterloop 1e categorie
- waterloop 2e categorie
- waterloop 3e categorie
- bevaarbare waterwegen





IG figuur 5





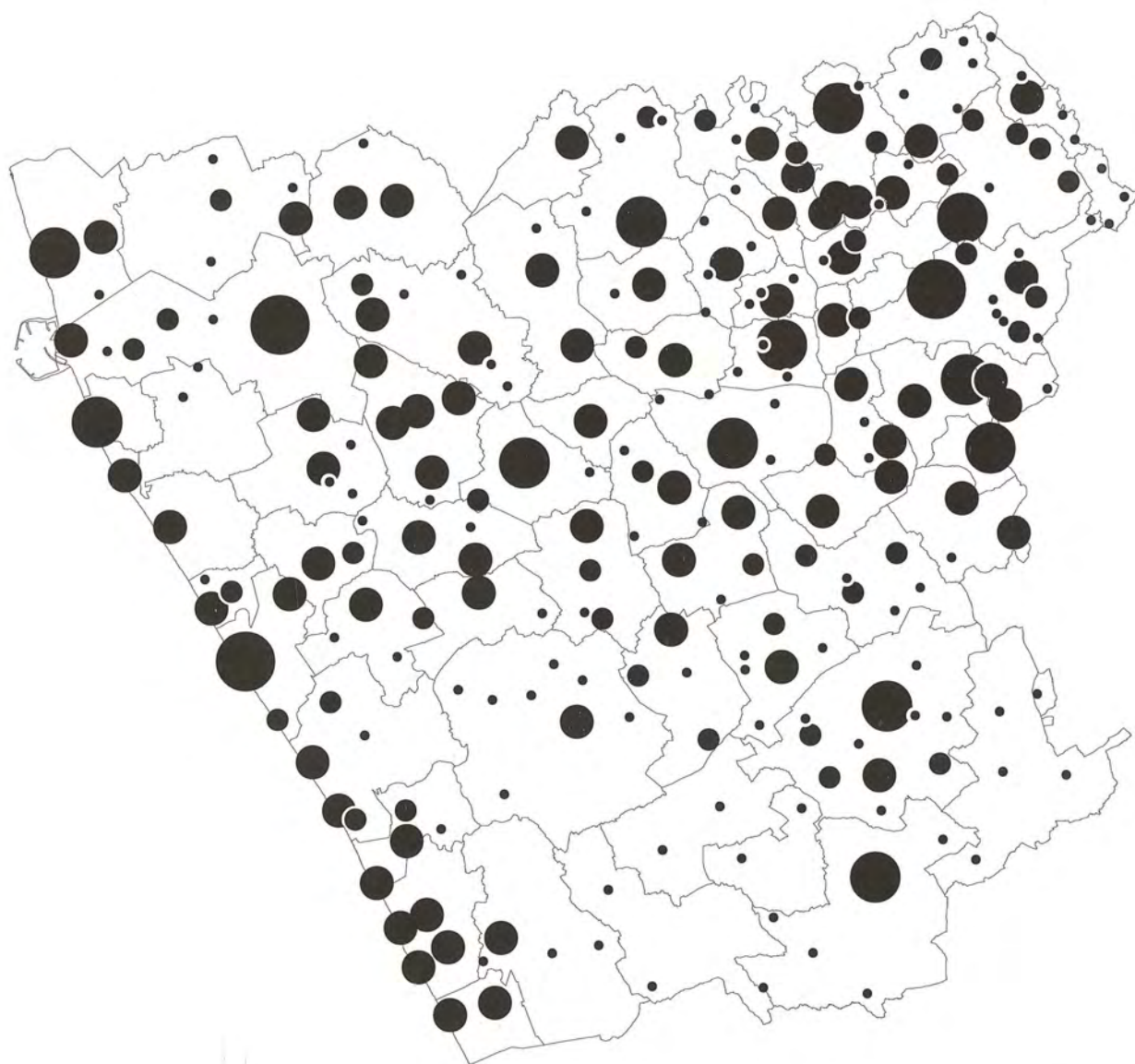


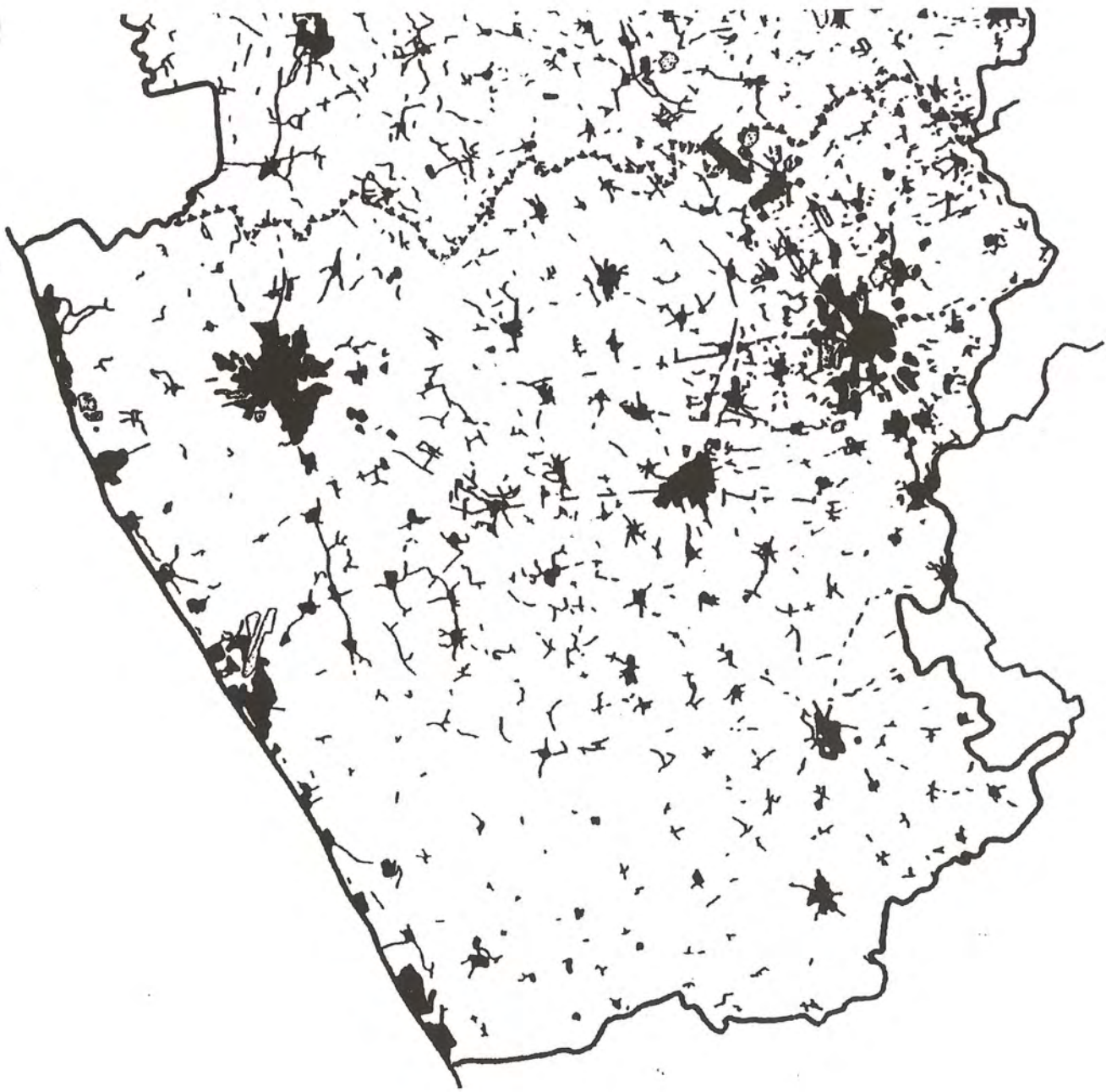
**Schematische weergave van de structuurbepalende componenten op Vlaams niveau voor West-Vlaanderen**



Het aantal inwoners per stedelijk centrum,  
hoofdkern, gewone kern en gehucht:


- > 300 inwoners
- > 1 000 inwoners
- > 2 000 inwoners
- > 10 000 inwoners
- > 50 000 inwoners

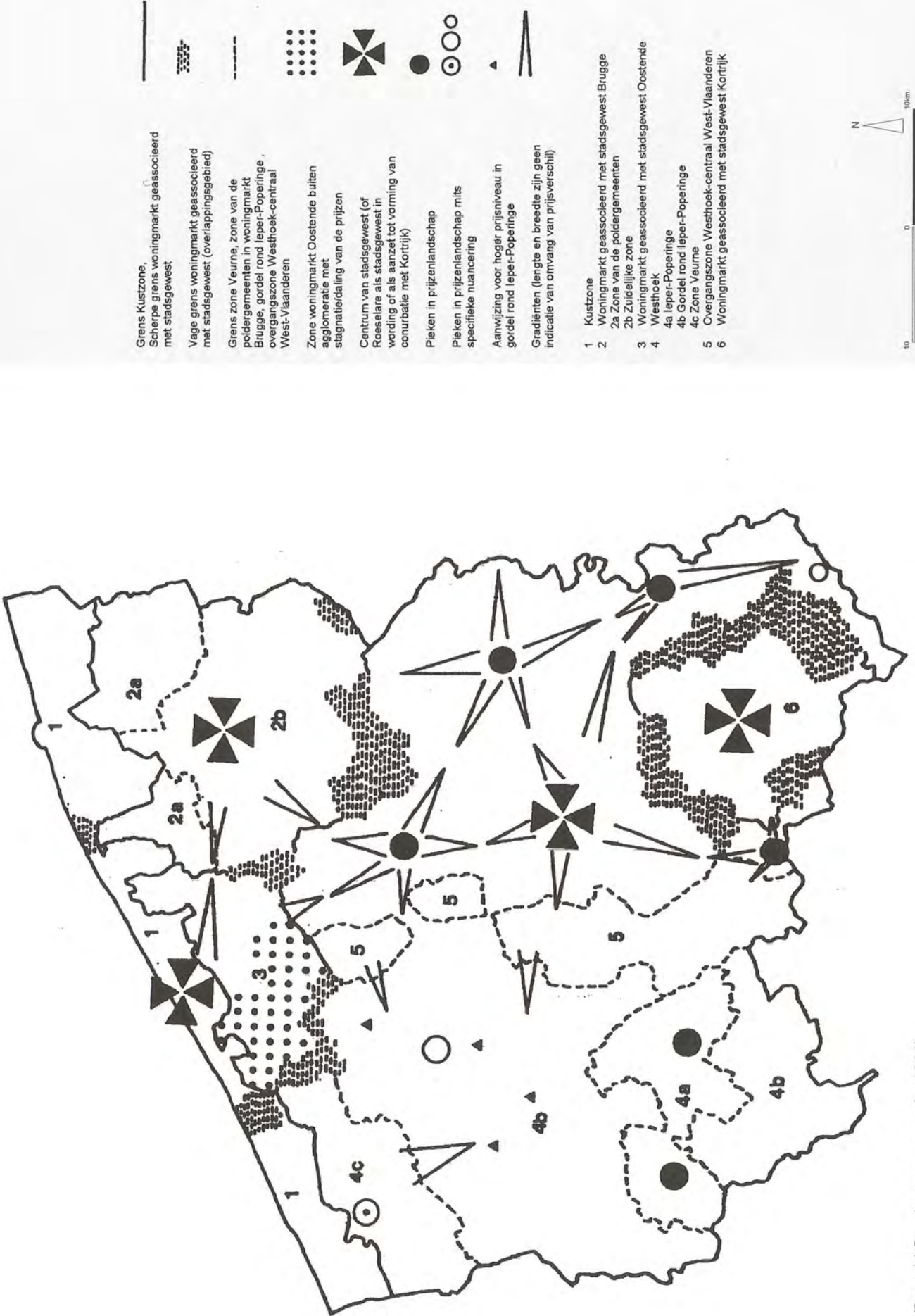




(Bron: G. Lamou, vakgroep Geografie, Universiteit Gent)







- Grens Kustzone,  
Scherpe grens woningmarkt geassocieerd met stadsgewest
- Vage grens woningmarkt geassocieerd met stadsgewest (overlappingsgebied)
- Giens zone Veurne, zone van de poldergemeenten in woningmarkt Brugge, gordel rond leper-Poperinge, overgangzone Westhoek-centraal West-Vlaanderen
- Zone woningmarkt Oostende buiten agglomeratie met stagnatie/daling van de prijzen
- Centrum van stadsgewest (of Roeselare als stadsgewest in wording of als aanzet tot vorming van conurbatie met Kortrijk)
- Pieken in prijzenlandschap
- Pieken in prijzenlandschap mits specifieke nuancering
- Aanwijzing voor hoger prijsniveau in gordel rond leper-Poperinge
- Gradiënten (lengte en breedte zijn geen indicatie van omvang van prijsverschil)
- 1 Kustzone
  - 2 Woningmarkt geassocieerd met stadsgewest Brugge
  - 2a Zone van de poldergemeenten
  - 2b Zuidelijke zone
  - 3 Woningmarkt geassocieerd met stadsgewest Oostende
  - 4 Westhoek
  - 4a leper-Poperinge
  - 4b Gordel rond leper-Poperinge
  - 4c Zone Veurne
  - 5 Overgangzone Westhoek-centraal West-Vlaanderen
  - 6 Woningmarkt geassocieerd met stadsgewest Kortrijk



(Bron: U.G.-vakgroep geografie, 1998)



**Bestaande ruimtelijke nederzettingstructuur**

**IG** figuur II

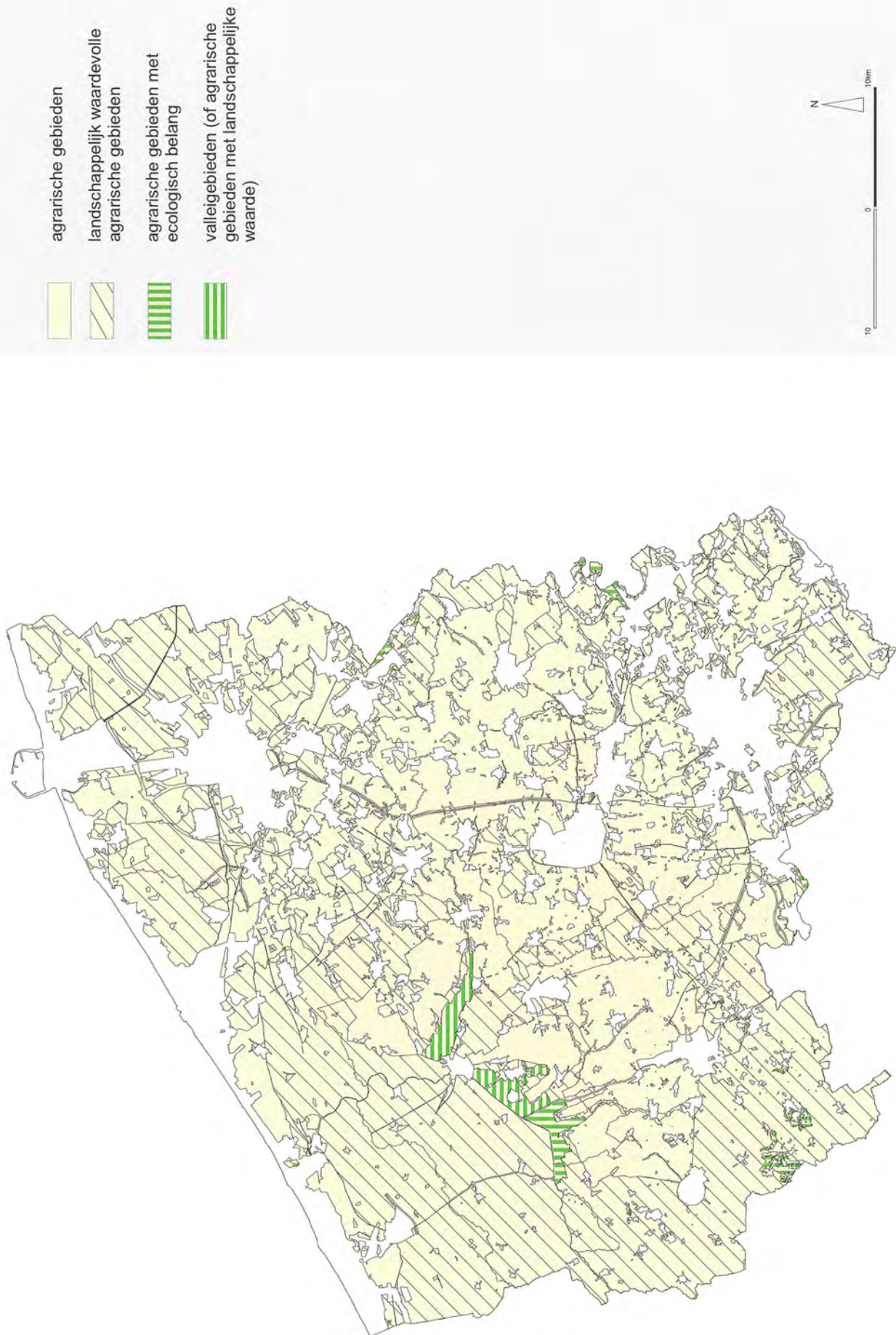
- 1. de kust
- 2. de polders
- 3. Brugge en ommeland
- 4. de Westhoek
- 5. het midden van West-Vlaanderen
- 6. de Leie-as
- 7. het interfluviumgebied

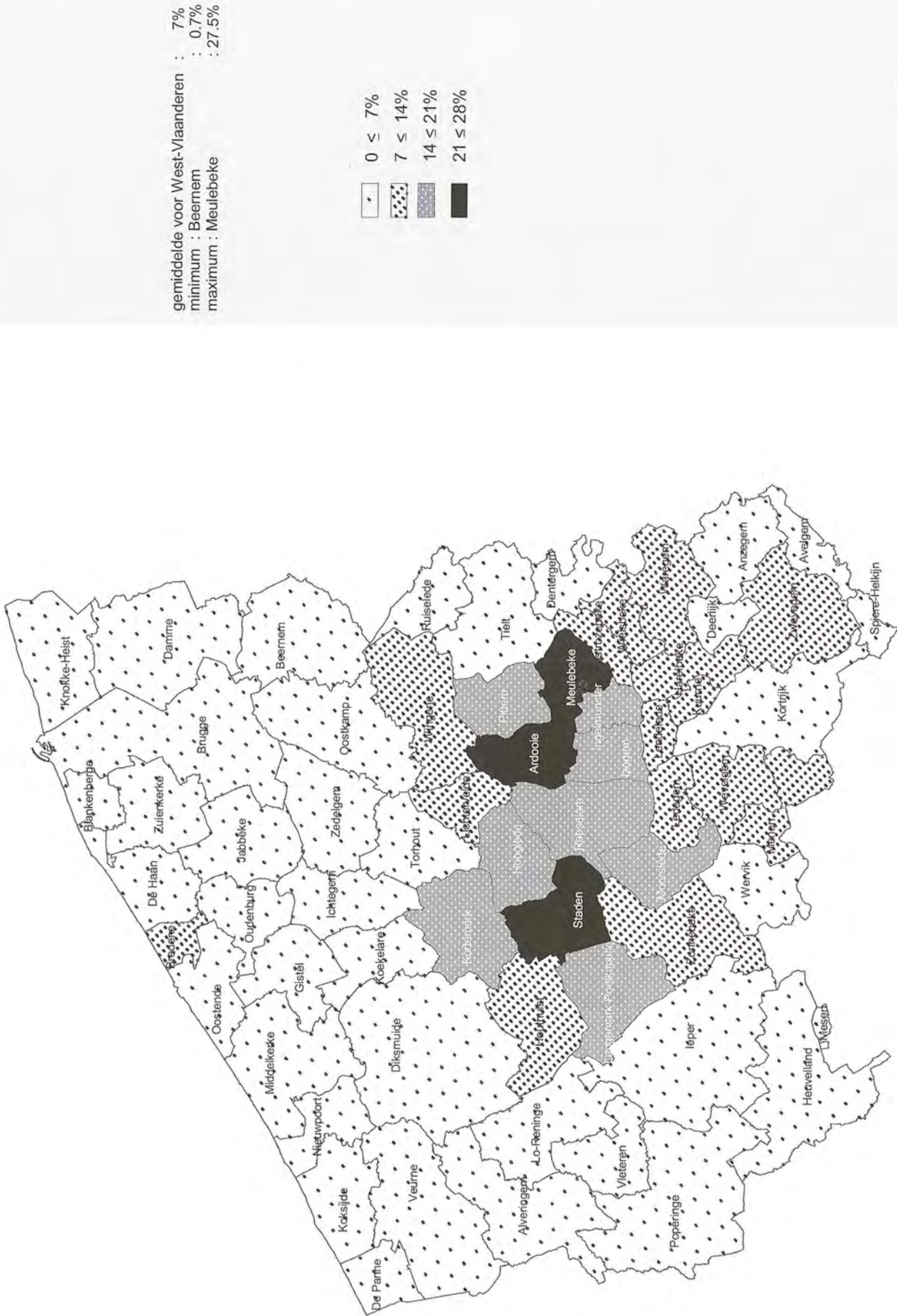
stedelijke centra  
bebouwingspatroon











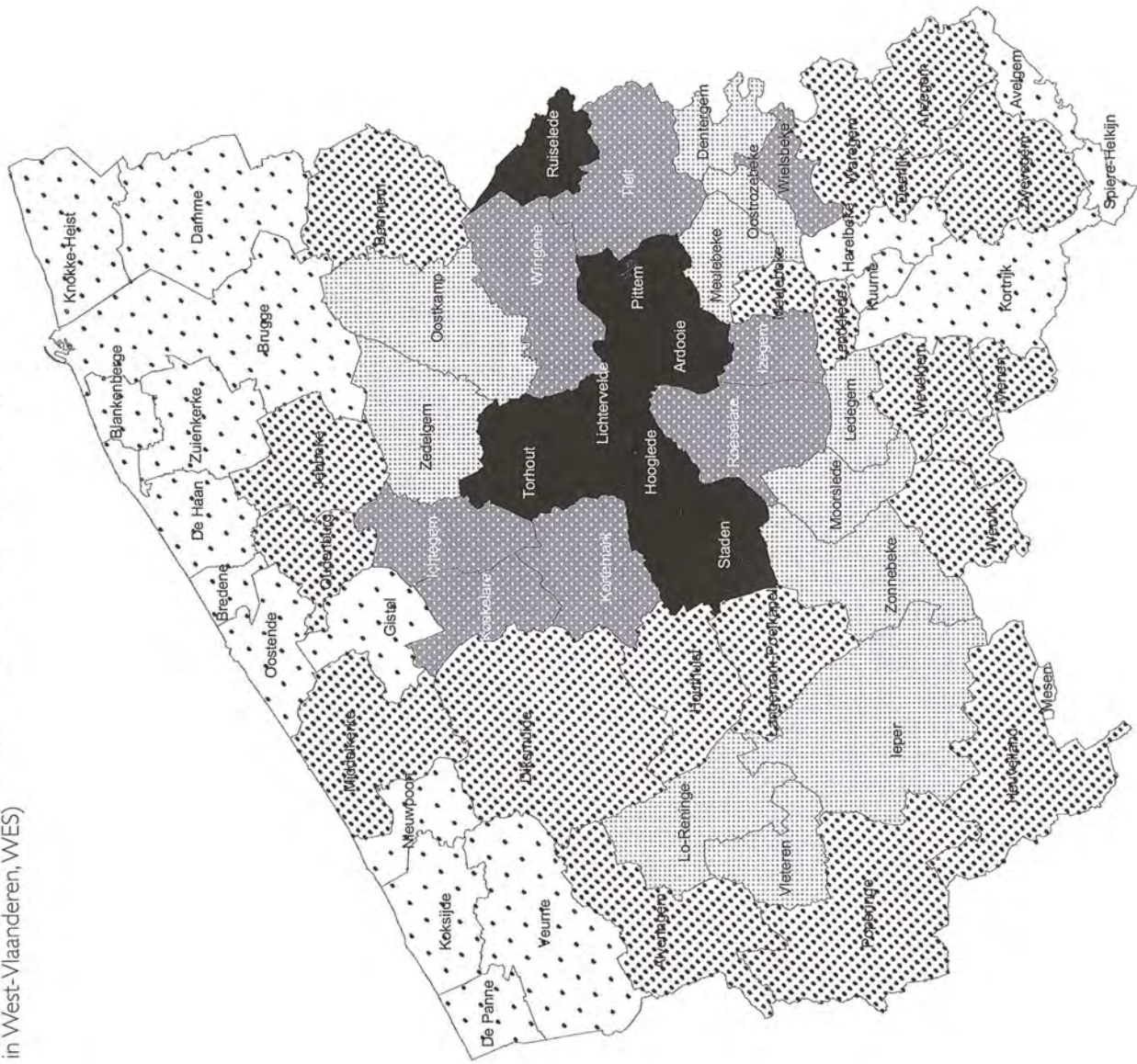
(Bron: ruimtelijk-sectoriaal onderzoek van agrarische bedrijfsvoering in West-Vlaanderen, WES )

# Groenteteelt in de openlucht: aandeel in de cultuurgrond, 1995-'96



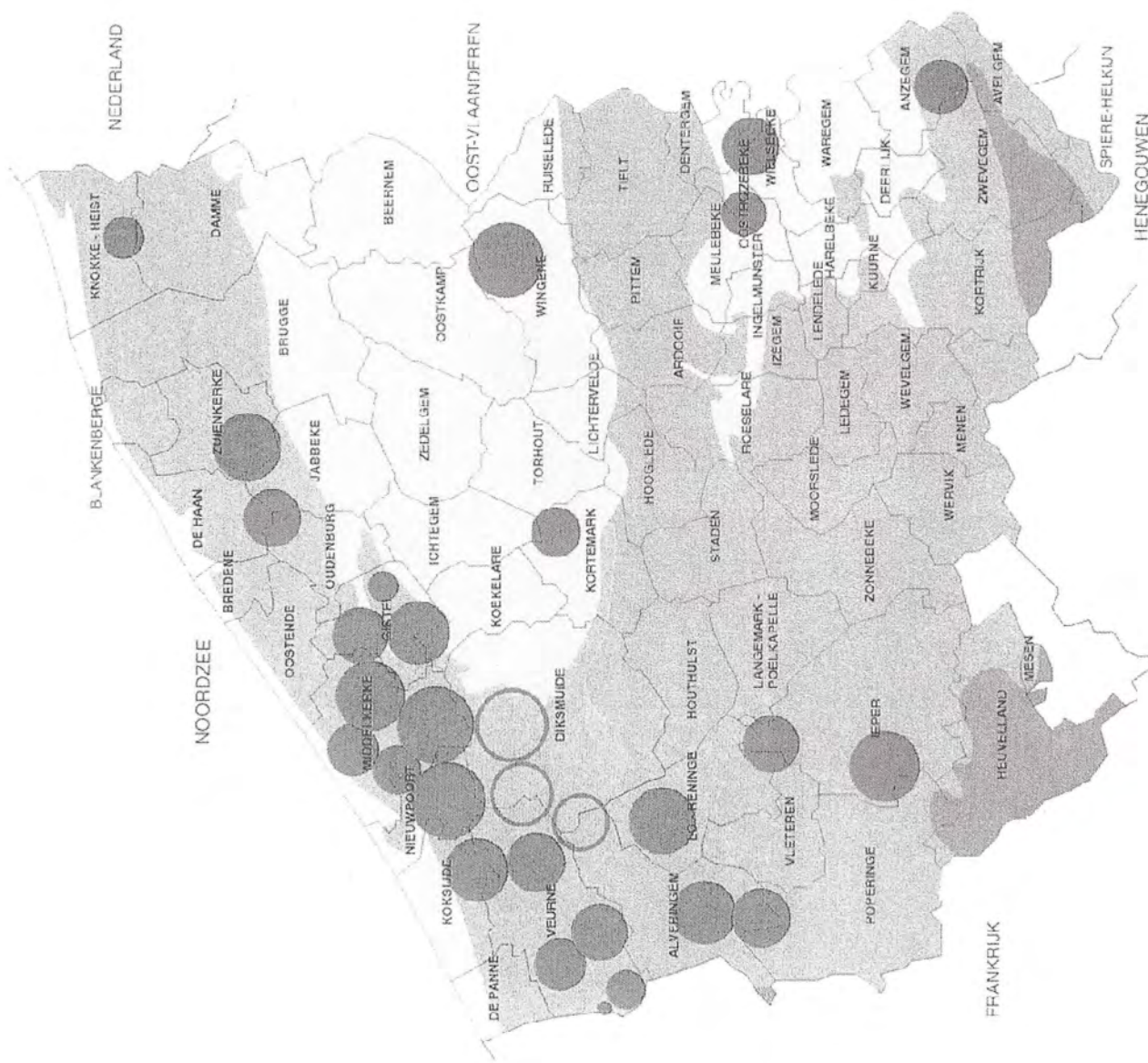
# Varkens: aantal per 100 ha cultuurgrond, 1995 -'96

(Bron: ruimtelijke-sectoriaal onderzoek van agrarische bedrijfsvoering in West-Vlaanderen, WES)



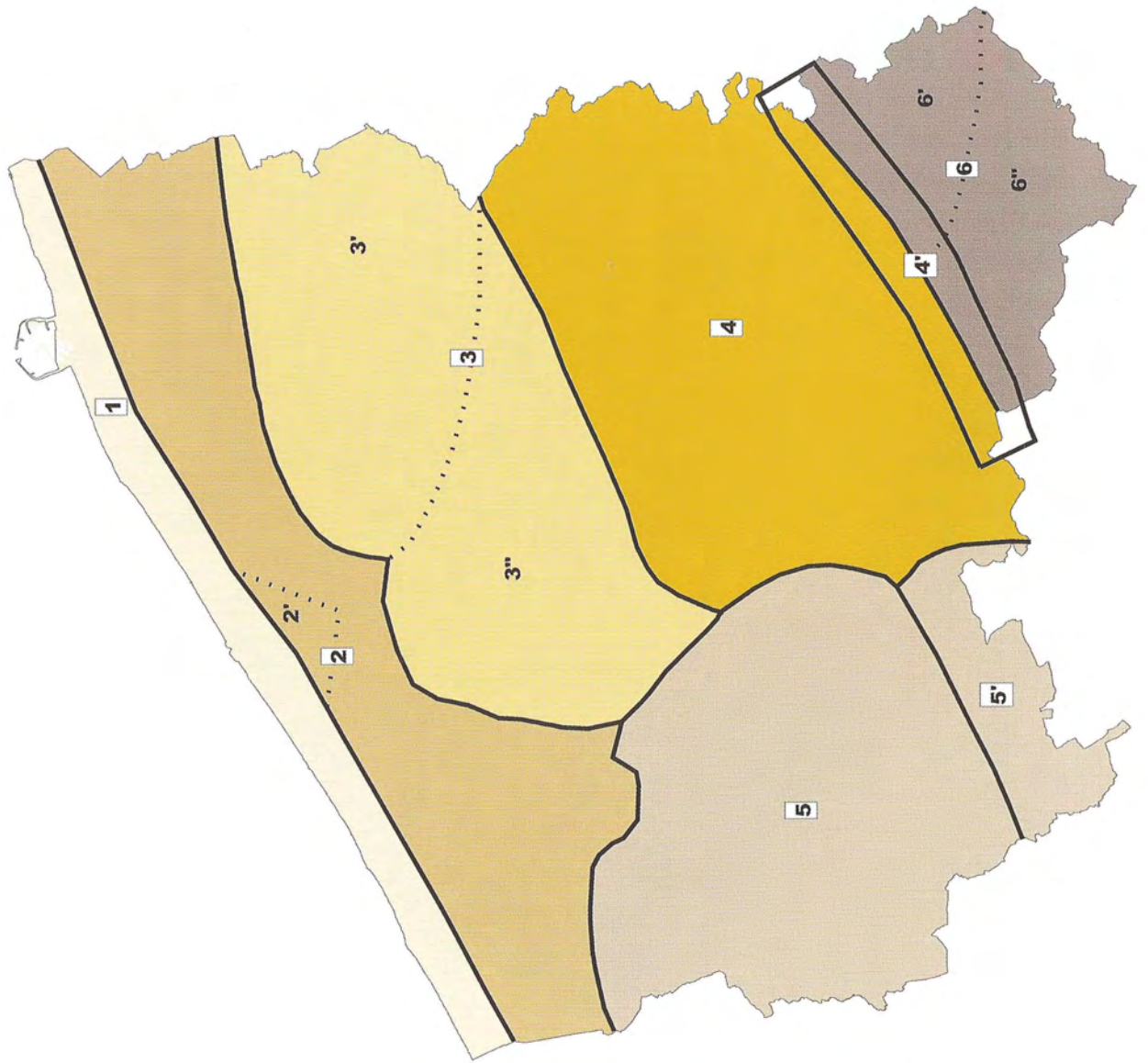
gemiddelde voor West-Vlaanderen : 1 733  
 minimum : Bredene : 202  
 maximum : Pittem : 4 592

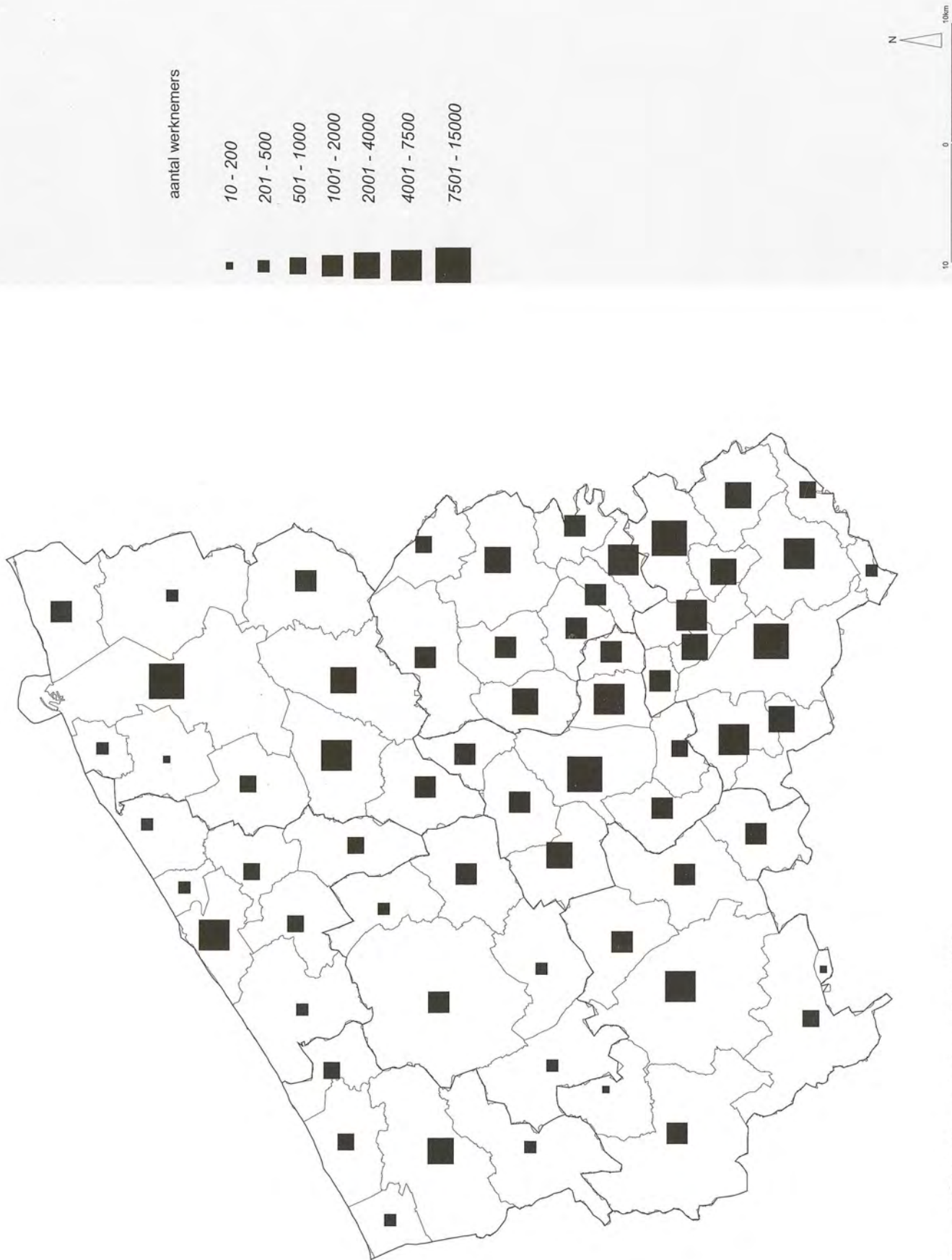






1. de kust
2. de polders
- 2'. Oostends hinterland
3. de zandstreek
- 3'. oostelijk deel
- 3''. westelijk deel
4. land van Roeselare-Tielt
- 4'. verstedelijkte Leieband
5. land van Ieper-Poperinge-Izenberge
- 5'. Heuvelland
6. interfluvium
- 6'. noordoostelijk deel
- 6''. westelijk deel



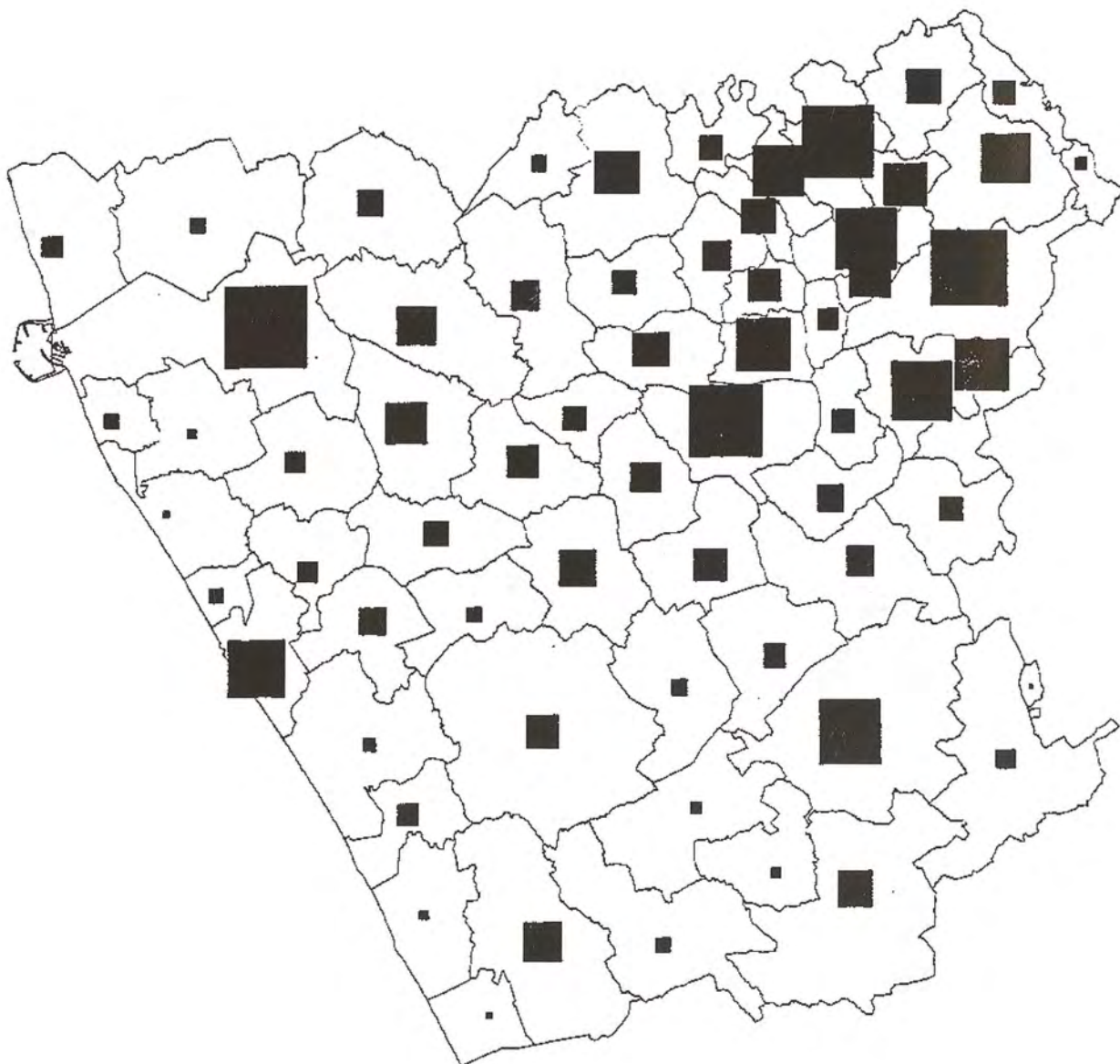


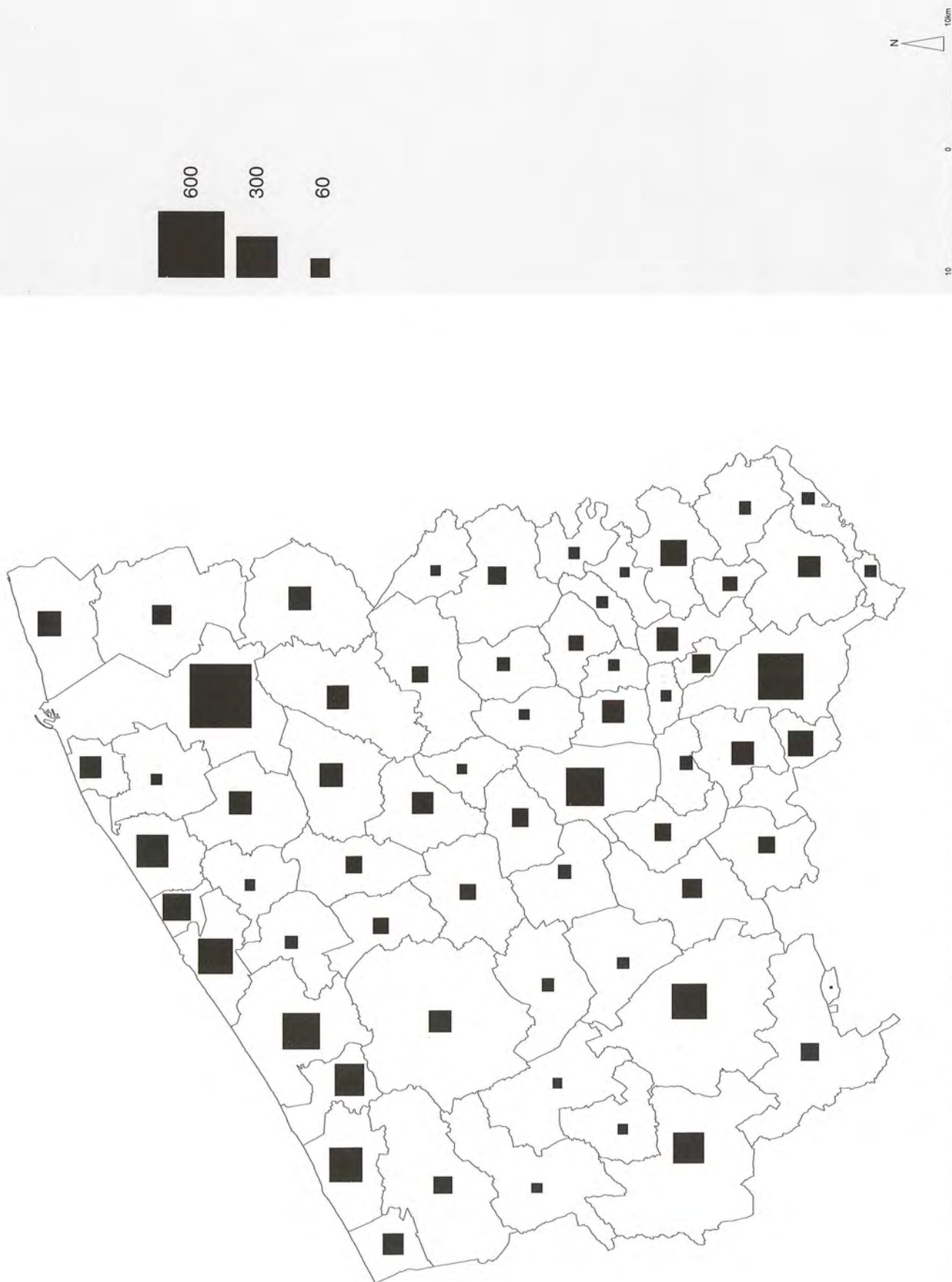
(Bron: WES (1999) op basis van RSZ 1997)



# Oppervlakte van industriële gebouwen per gemeente

(Bron: NIS, admin. van het Kadaster, Statistiek van de bodembezetting, 1/01/1996)



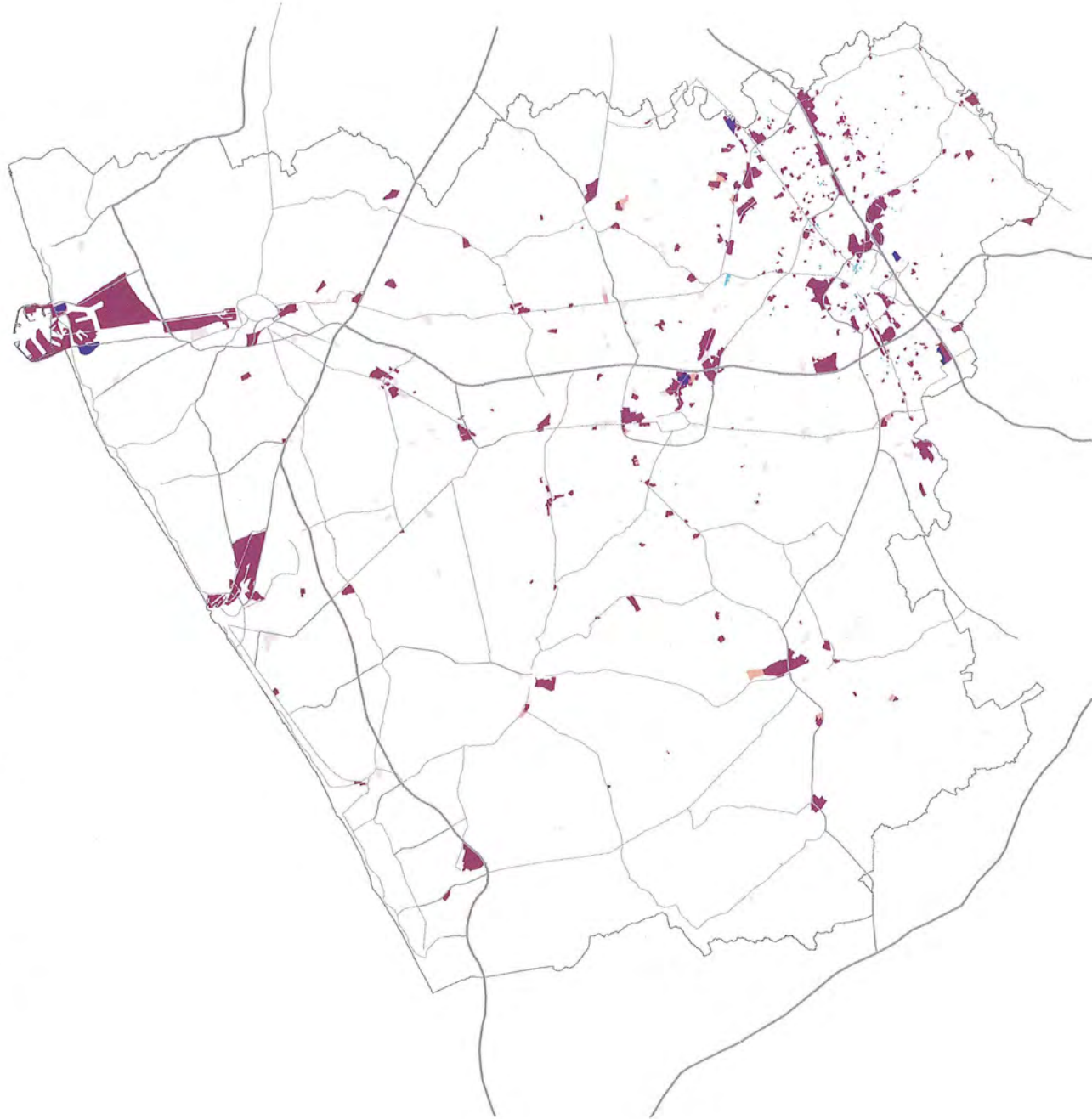







(Bron: NIS, admin. van het Kadaster, Statistiek van de bodembezetting, 1/01/1996)



# Bestemd aanbod van bedrijventerreinen

(Bron: toestand volgens gewestplan op 1/11/1999)



-  regionale bedrijventerreinen en industriegebieden
-  specifieke regionale bedrijventerreinen
-  lokale bedrijventerreinen en industriegebieden voor ambachtelijke bedrijven en kmo's
-  reserve- en uitbreidingsgebieden
-  gemengde woon- en industriegebieden



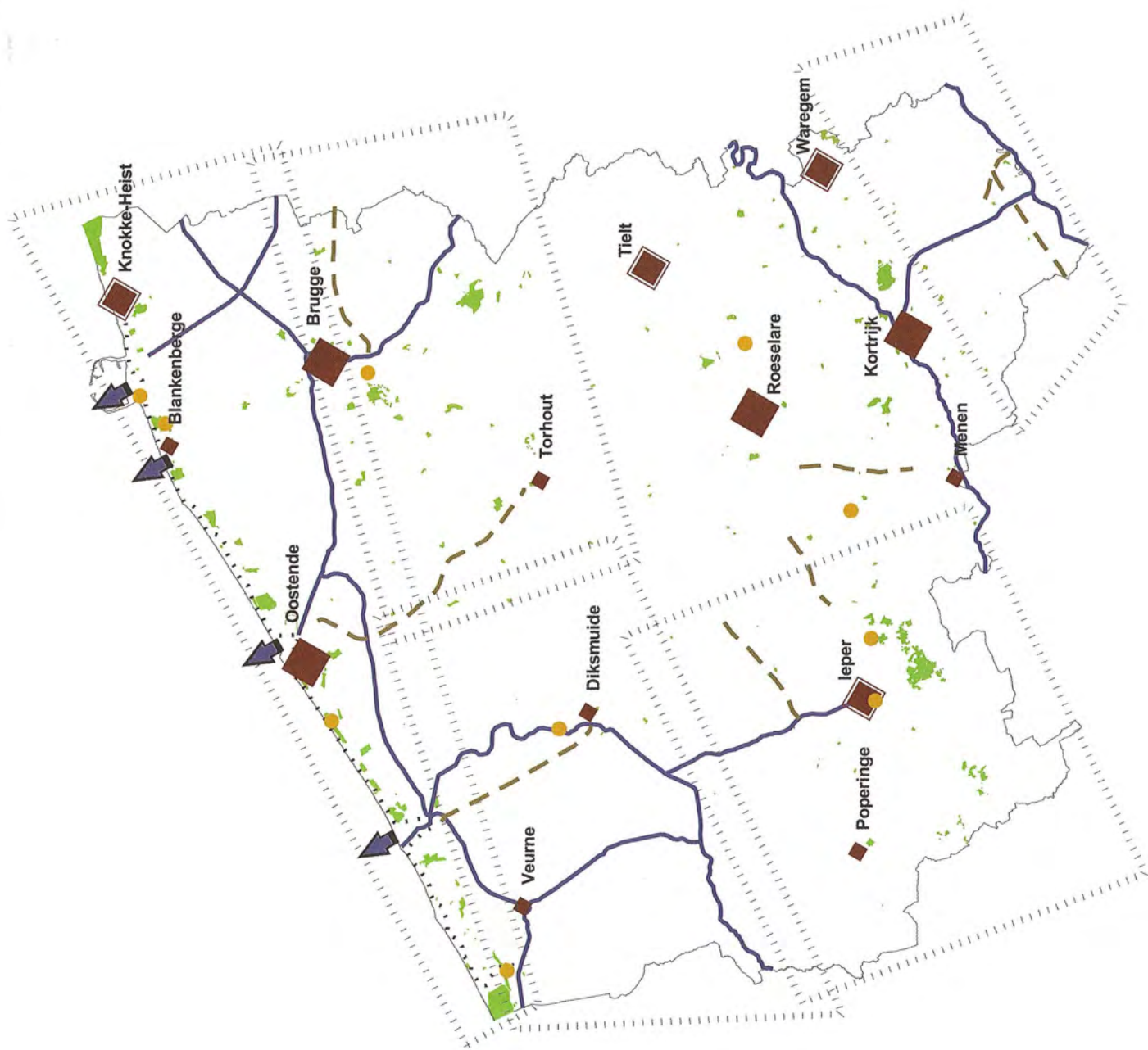


**Structuurbepalende kleinhandelsgroepen buiten kernwinkelvegebieden**

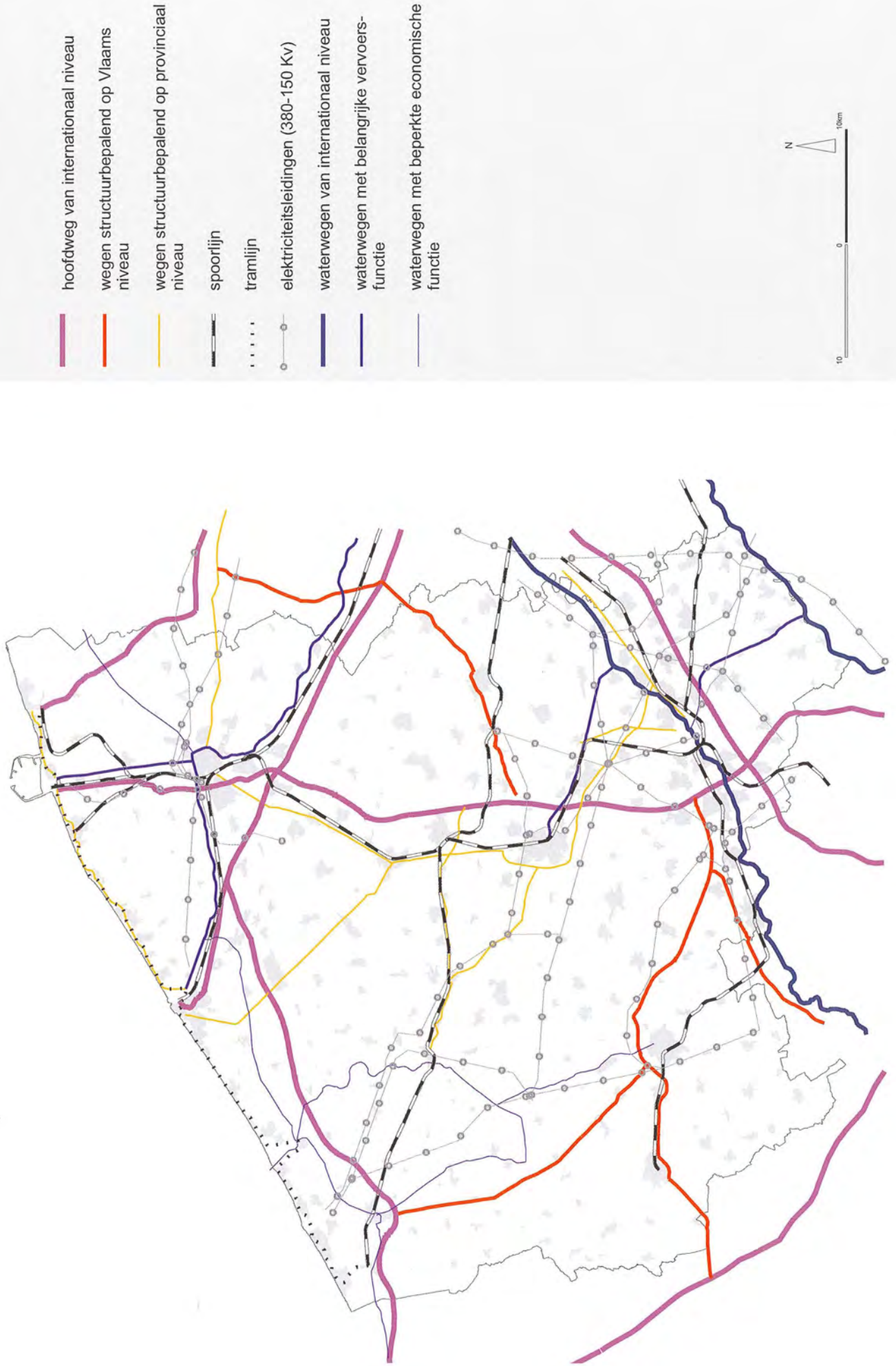




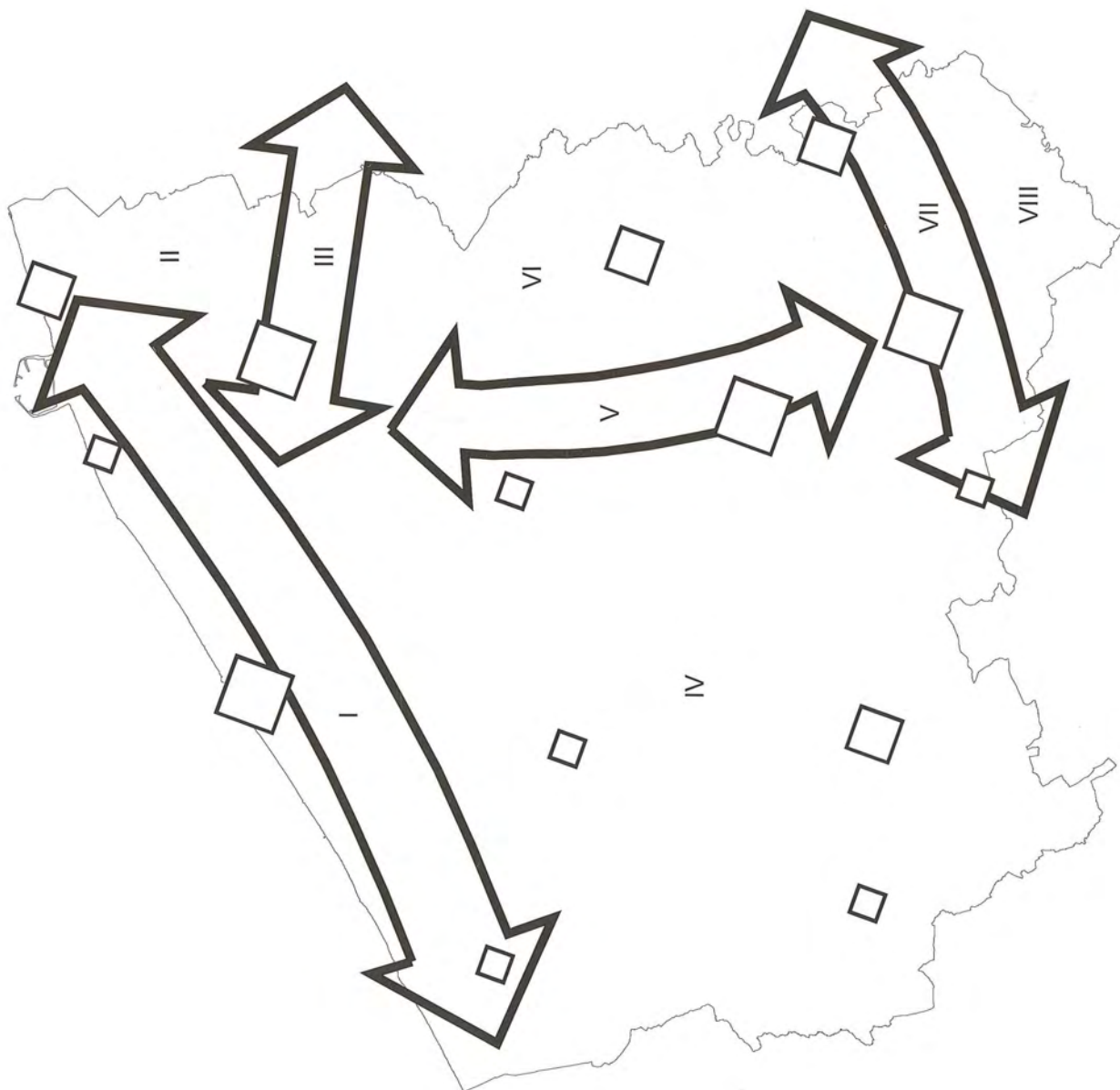
- ◆ stedelijke gebieden
- provinciedomeinen, recreatiedomeinen, natuurreservaten
- ⋯⋯⋯ kusttram
- spoorwegbeddingen met toeristisch-recreatief gebruik
- bestaande toeristisch-recreatieve waterlopen
- jachthavens
- pretparken en attractieparken
- ⋯⋯⋯ omtrek toeristisch-recreatieve regio's







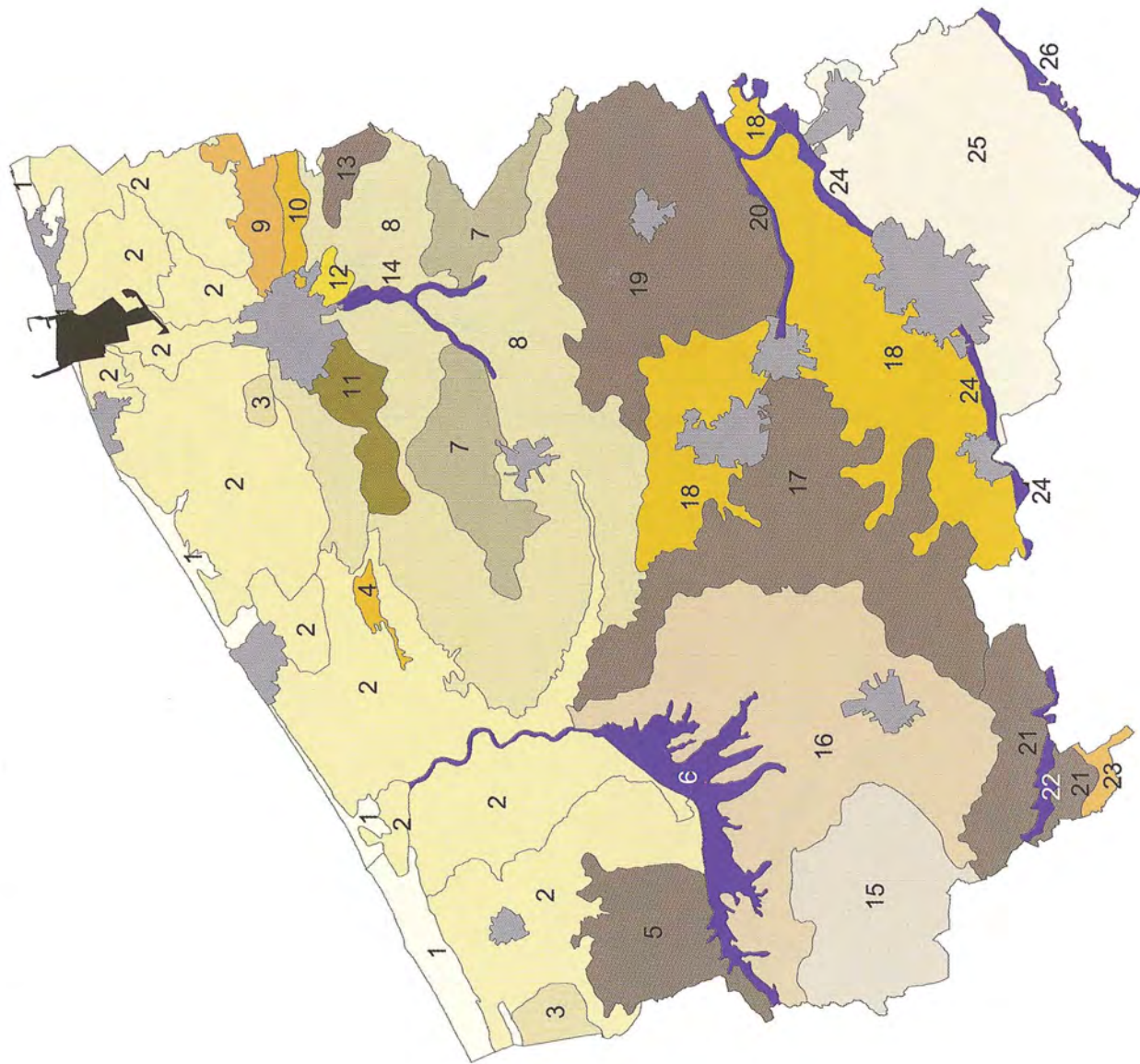
- I Kust
- II Brugge-Oostkust
- III As Oostende-Brussel
- IV Westhoek
- V As Brugge-Kortrijk
- VI Tielte
- VII Leievallei
- VIII Interfluvium





# Traditionele landschappen

(bron: naar Antrop)



stedelijke gebieden



havengebied

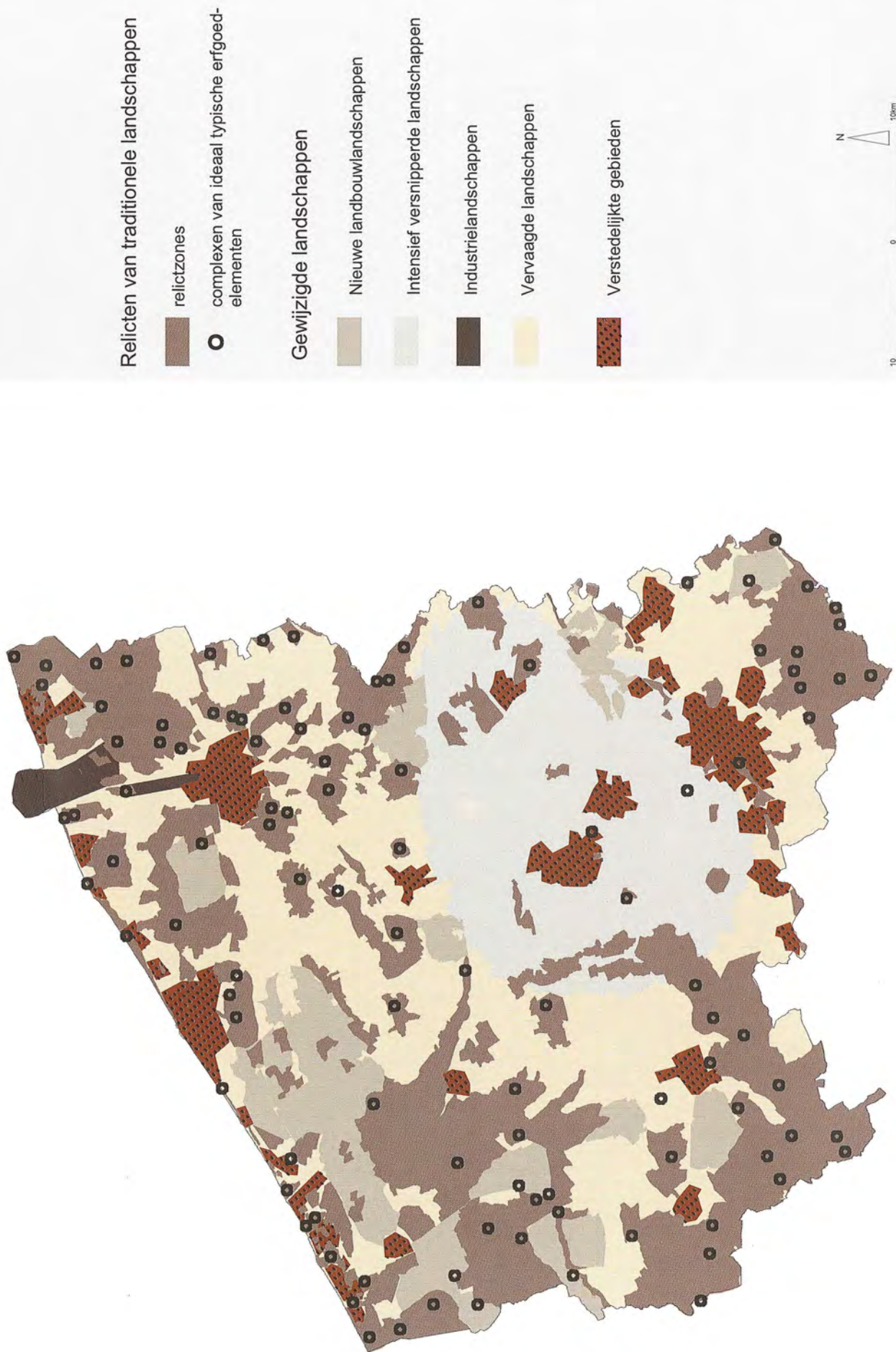


traditioneel landschap:

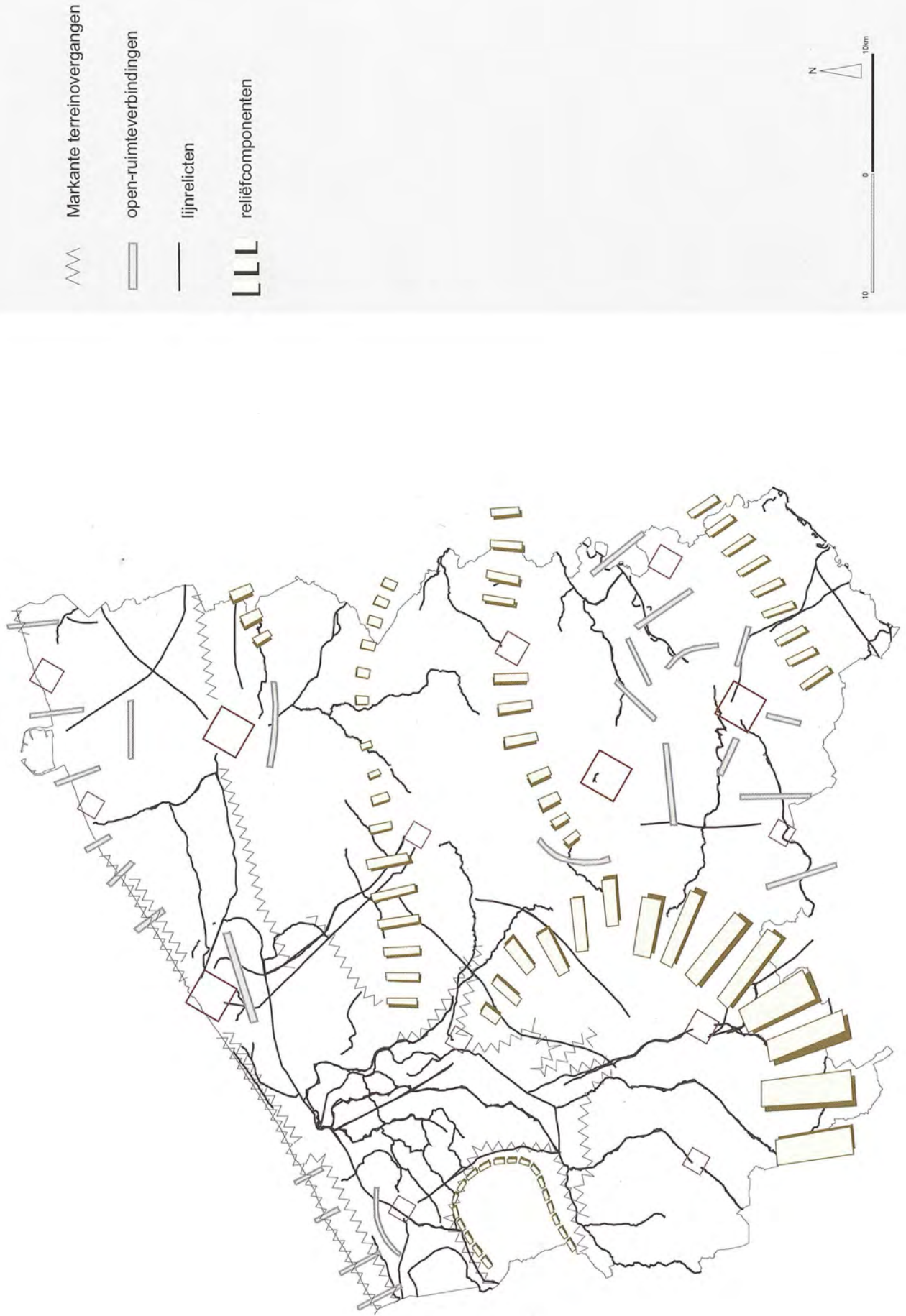
- 1. Kust
- 2. Kustpolders
- 3. De Moeren
- 4. Land van Gistel
- 5. Plateau van Izenberge
- 6. IJzervallei
- 7. Oude veldgebieden
- 8. Houland
- 9. Westelijke uitlopers van Meesjesland
- 10. Westelijke uitlopers van Dekzandrug
- 11. Maldegem-Stekene
- 12. Bosgebied Zedelgem - St.-Andries
- 13. Assebroekse Meersen
- 14. Cuesta Oedelem-Zomergem
- 15. Hertsberge-Rivierbeekvallei
- 16. Hoppeland van Poperinge
- 17. Zuidelijke IJzervlakte, Westhoek, Land van Ieper
- 18. Rug van Westrozebeke
- 19. Land Roeselare-Kortrijk
- 20. Plateau van Tielt
- 21. Vallei van de Mandel en Oude Mandel
- 22. West-Vlaamse Heuvels
- 23. Douvevallei
- 24. Land van Nieuwkerke
- 25. Leievallei
- 26. Lemig en zandlemig Leie-Schelde-interfluvium
- 28. Scheldevallei Gent-Doornik

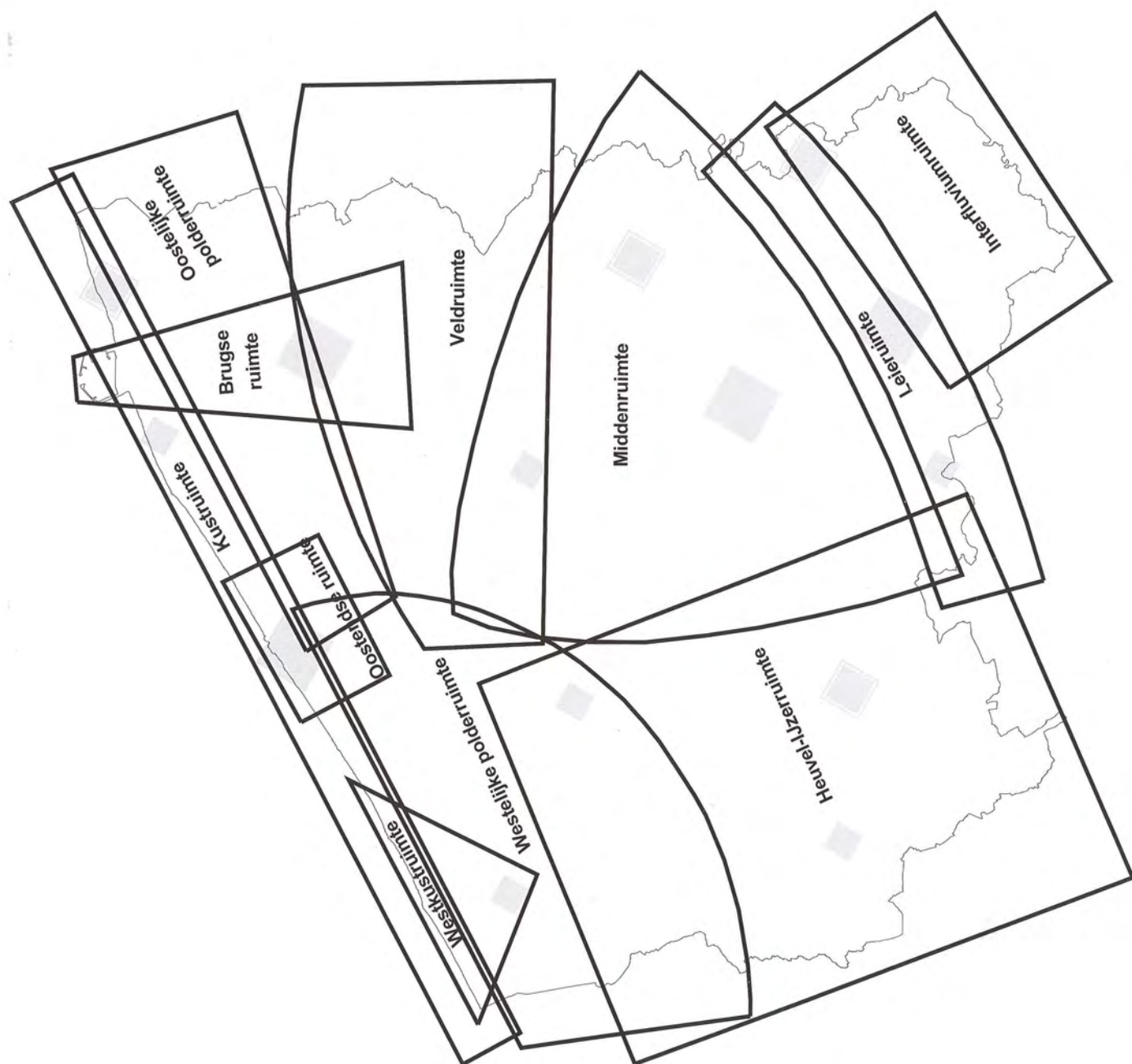














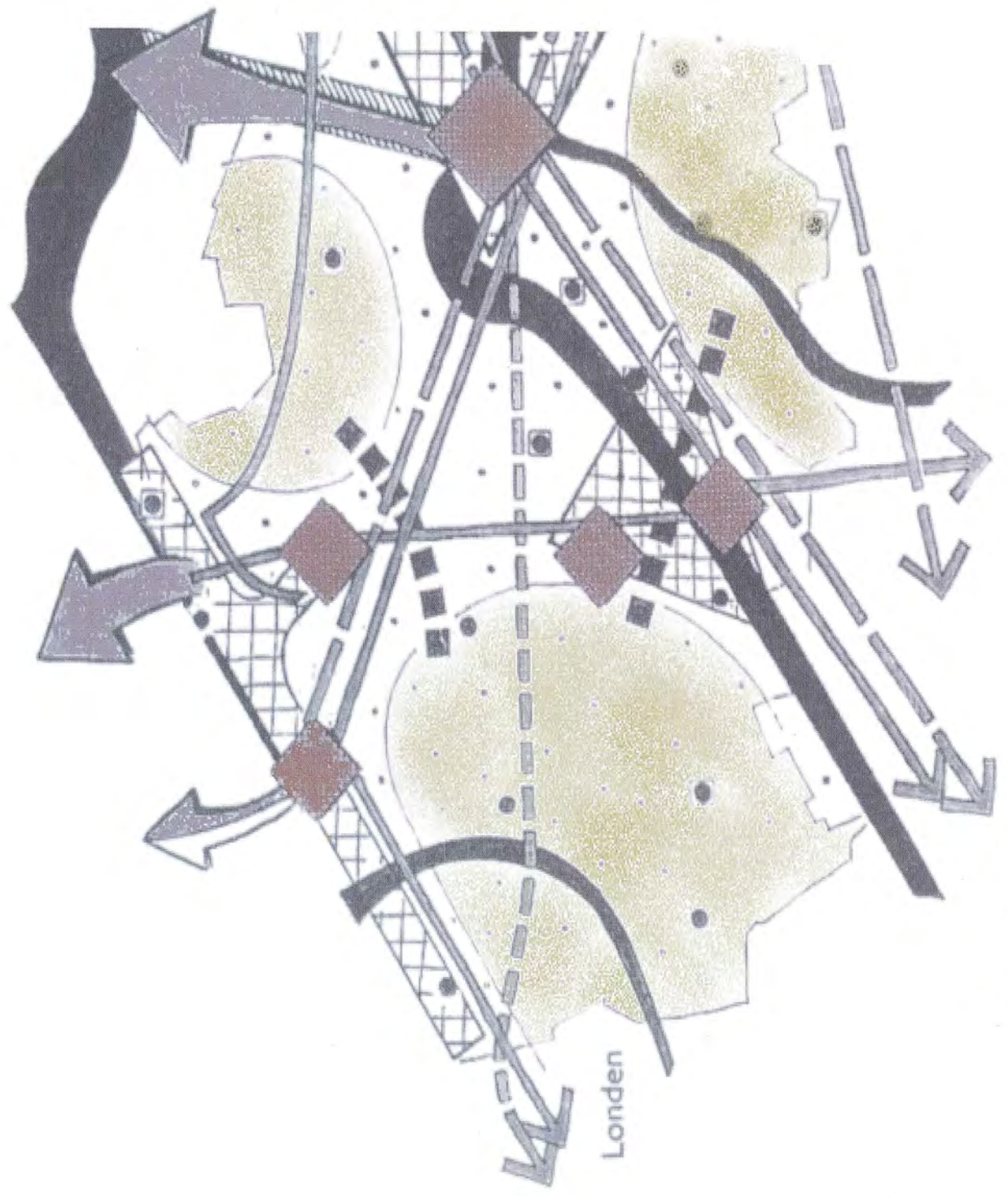
Provinciaal  
Ruimtelijk Structuurplan  
West-Vlaanderen

# Richtgevend Gedeelte

# Schematische weergave van de structuurbepalende componenten op Vlaams niveau voor West-Vlaanderen

## Provinciaal Ruimtelijk Structuurplan West-Vlaanderen

Deze kaart is een schematische weergave, geen bestemmingsplan

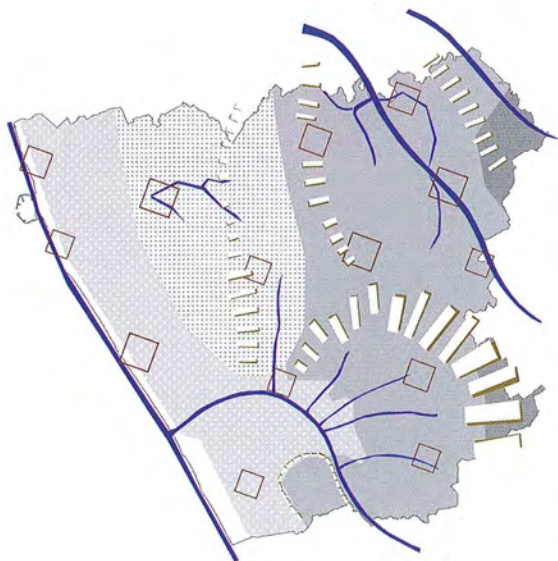


RG figuur I

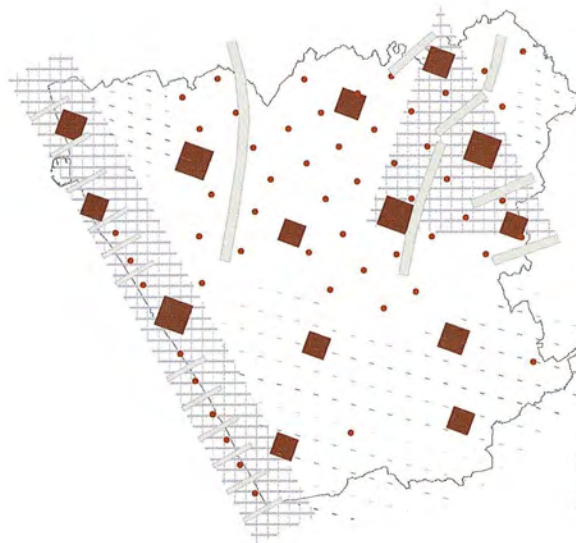
- ◆ Stedelijk gebied
- Structuurerondersteunend kleinstedelijk gebied
- Kleinstedelijk gebied op provinciaal niveau
- ▤ Stedelijk netwerk Vlaamse Ruit
- ▥ Stedelijk netwerk
- ▧ Economisch netwerk
- ▨ Rivier- en beekvallei
- Groot aaneengesloten gebied van het buitengebied
- ▩ Buitengebied verbinding
- Kern van het buitengebied
- ➔ Zeehaven
- Luchthaven
- Hoofdweg
- - - HST-lijn / Internationale spoorlijn
- ▬ IJzeren Rijn
- ▬ Hoofdwaterweg







**2.1** fysisch systeem:  
drager voor verscheidenheid



**2.2** gedifferentieerd kernpatroon:  
selectieve ontwikkeling



**2.3** lijninfrastructuur:  
gebiedsgericht netwerk



**2.4** deelruimten:  
bevestiging van diversiteit

Deze kaart is een schematische weergave, geen bestemmingsplan



# Schematische weergave van de gewenste ruimtelijke structuur van West-Vlaanderen

Deze kaart is een schematische weergave, geen bestemmingsplan




RG figuur 3


- rivier- en beekvallei
- reliëfcomponent
- stedelijk gebied
- stedelijk netwerk van Vlaams niveau
- structurerende open-ruimteverbinding
- structuurondersteunend kernpatroon
- economische poort van Vlaams niveau
- grofmazig netwerk lijninfrastructuur (weg/spoor)
- fijnmazig netwerk lijninfrastructuur
- kanaal

- 1** Kustruimte
- 2** Westkustruimte
- 3** Oostendse ruimte
- 4** Brugse ruimte
- 5** Oostelijke polderruimte
- 6** Westelijke polderruimte
- 7** Veldruimte
- 8** Middenruimte
- 9** Leieruimte
- 10** Heuvel-IJzerruimte
- 11** Interfluviumruimte





- 


 stedelijk gebied
- 

 stedelijk netwerk op Vlaams niveau
- 

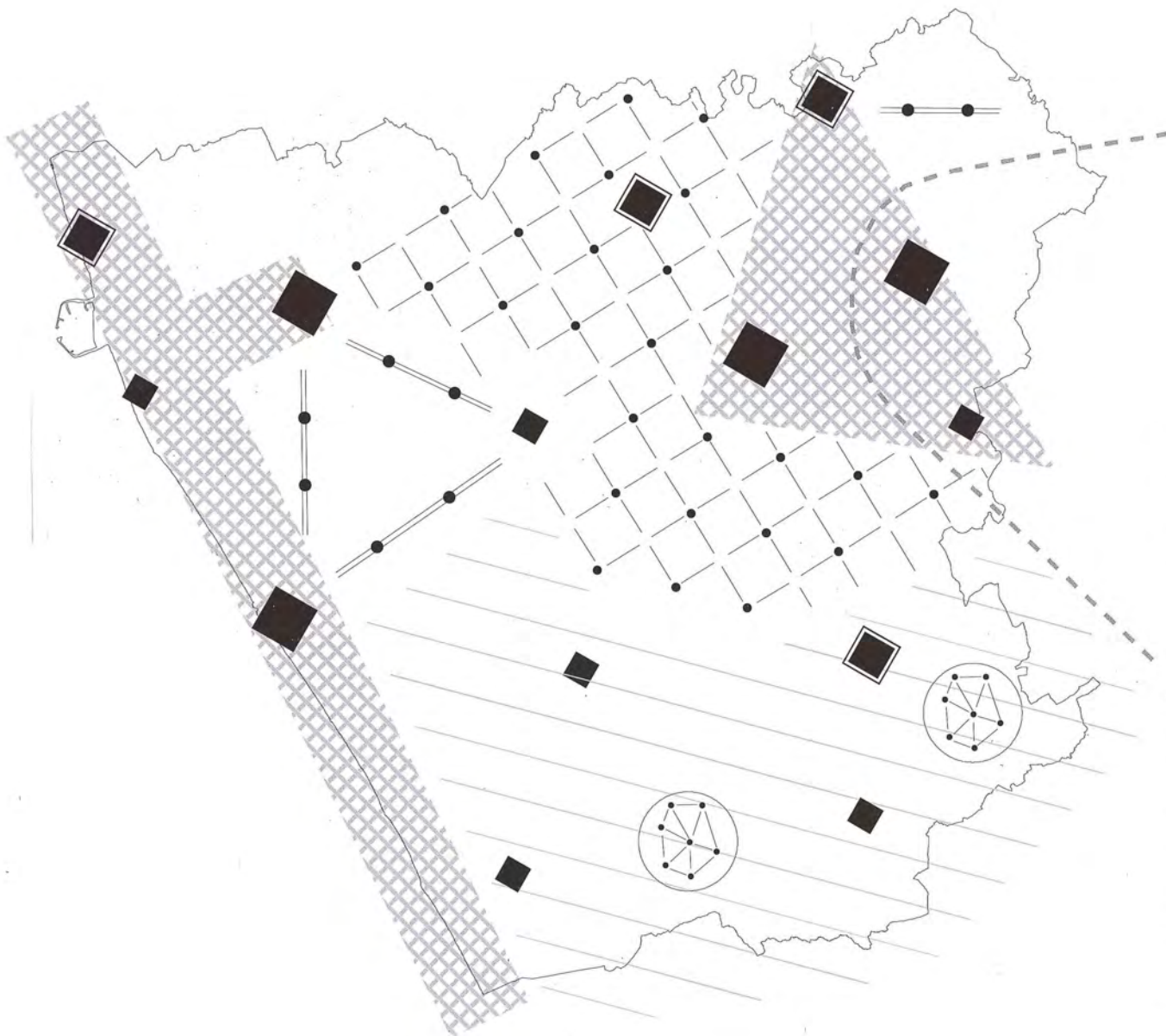
 bundeling in kernen, gelegen op een lijnpatroon
- 

 bundeling in kernen, gelegen op een rasterpatroon
- 

 plattelandsgebied met verspreide kernen
- 

 plattelandsgebied met samenhangende kernen
- 

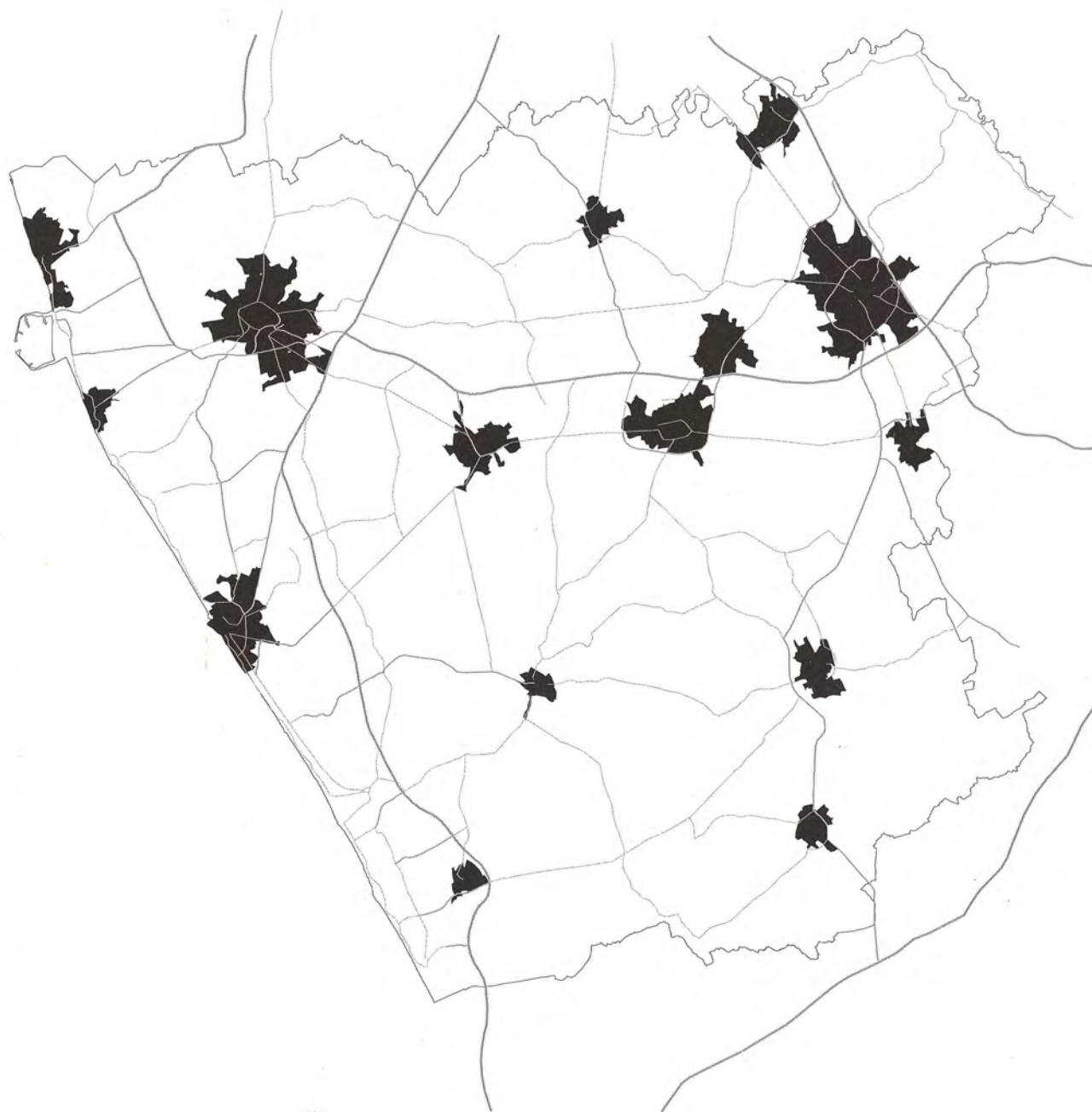
 grensoverschrijdend stedelijk netwerk



Deze kaart is een schematische weergave, geen bestemmingsplan

# Minimale afbakening stedelijke gebieden

Deze kaart is een schematische weergave, geen bestemmingsplan



minimale afbakening  
stedelijke gebieden





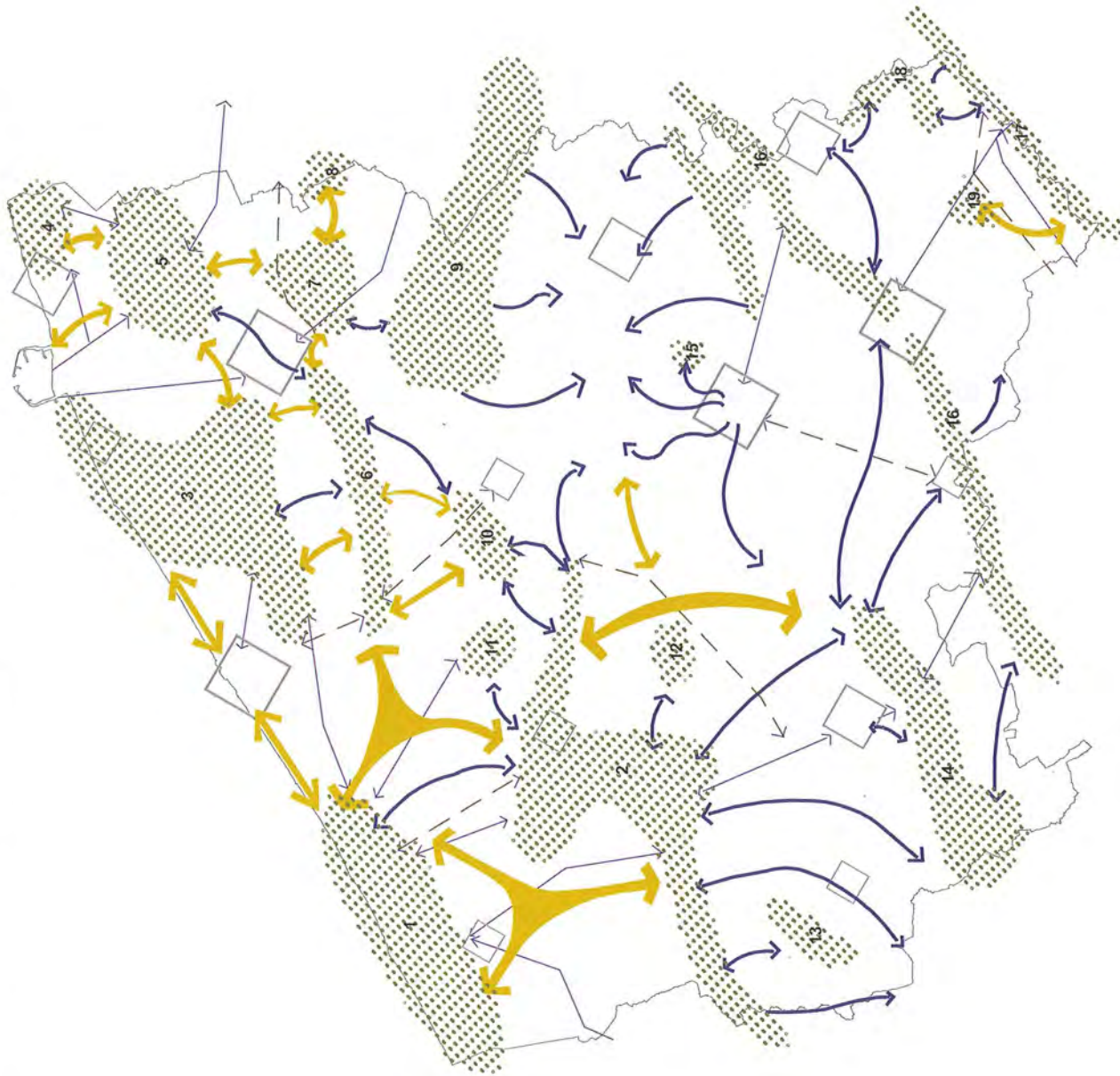


Deze kaart is een schematische weergave, geen bestemmingsplan



# Ruimtelijk concept natuurverbingsgebieden en ecologische infrastructuur van bovenlokaal belang

Deze kaart is een schematische weergave, geen bestemmingsplan



natuuraandachtszones (hypothesen)

1. Westkust (De Panne - Westende)
2. IJzer-Handzamevallei en omgeving Lampernisse
3. Kustpolders Oostende-Brugge-Zeebrugge
4. Kustpolders Zwinstreek
5. Kustpolders Brugge-Damme-Lapscheure
6. Omgeving Moere Blote tot Vloeterveld
7. Omgeving Beverhoutsveld-Assebroekse Meersen-Ryckevelde t.e.m. Oedelemberg en omgeving
8. Omgeving Oostveld
9. Omgeving Bulskampveld tot Merkenveld
10. Omgeving Wijnendalebos
11. Omgeving Koekelaarse Staatsbossen
12. Omgeving Houthuisbos
13. Omgeving Helleketelbos tot St.-Sixtusabdij
14. West-Vlaamse Heuvels
15. Omgeving Ardooieveld
16. Leie-Mandelvallei
17. Scheldevallei
18. Omgeving Spitaelbossen-Tiegemberg
19. Kraaibossen en omgeving aan het Kanaal Kortrijk-Bossuit

**natuurverbingsgebieden**

- rivier- en beekvallei
- kleine landschapselementen en kleine natuurgebieden

**ecologische infrastructuur van bovenlokaal belang**

- droge ecologische infrastructuur
- natte ecologische infrastructuur










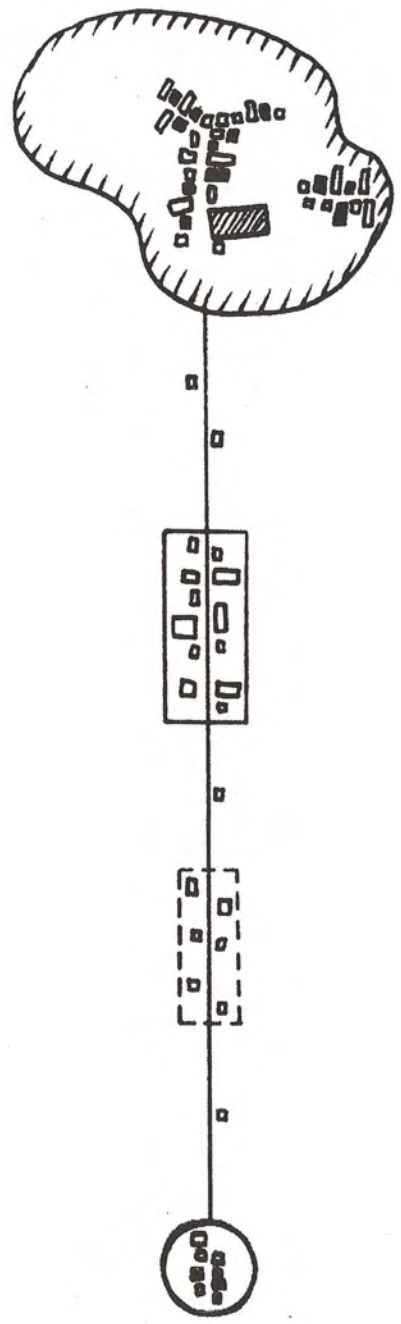








Deze kaart is een schematische weergave, geen bestemmingsplan

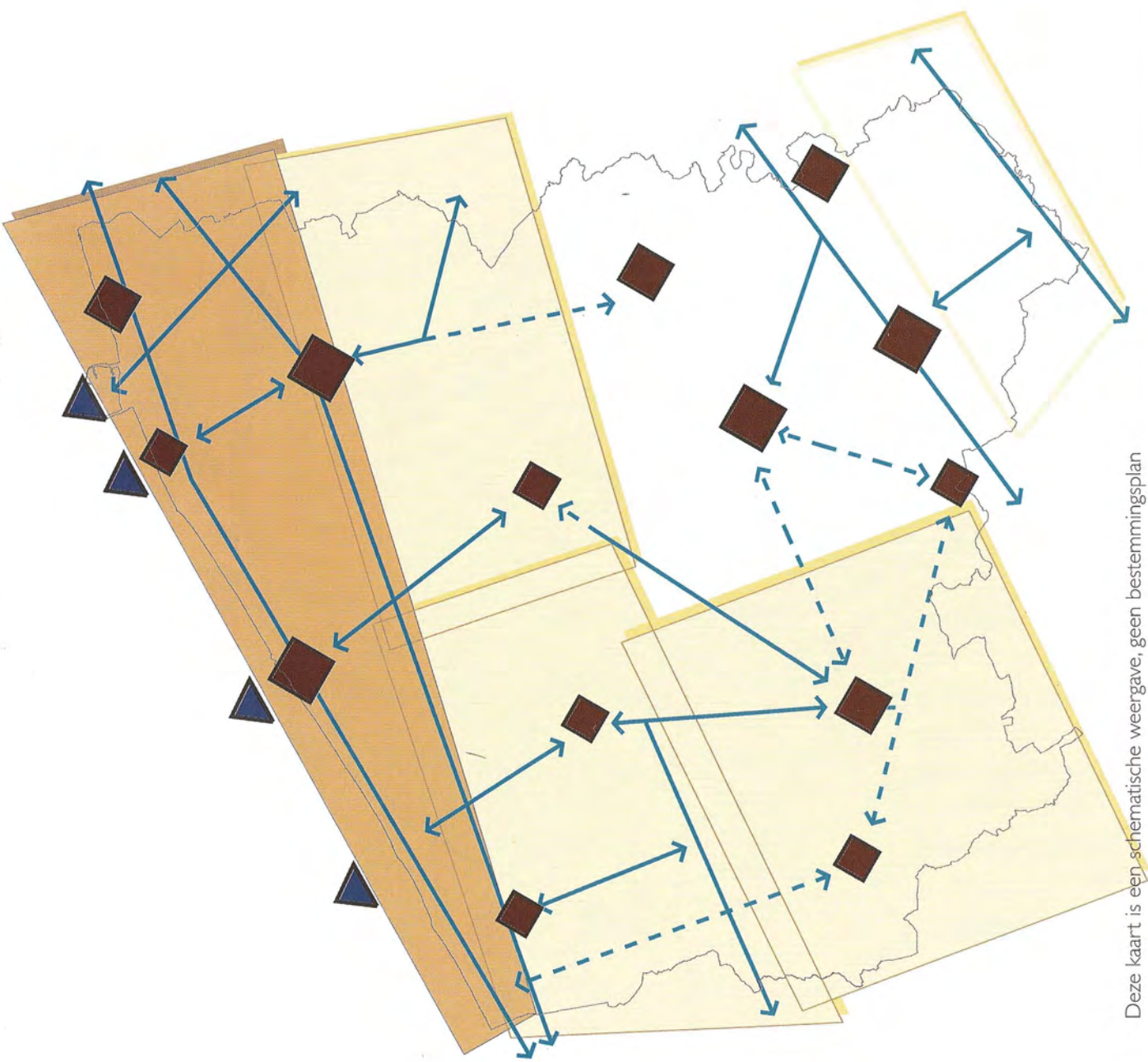
Deze kaart is een schematische weergave, geen bestemmingsplan

-  Stedelijk gebied
-  Kern of overige woonconcentratie in het buitengebied
- Kleinhandelszaak:
  -  - bestaand
  -  - nieuw
-  Kleinhandelszone
-  Te herstructureren kleinhandelslint
-  Eventueel te consolideren kleinhandel





-  toeristisch-recreatief netwerk van primair belang
-  landelijk toeristisch-recreatief netwerk
-  potentieel landelijk toeristisch-recreatief netwerk
-  stedelijke gebieden
-  lijnelementen te onderzoeken
-  jachthavens

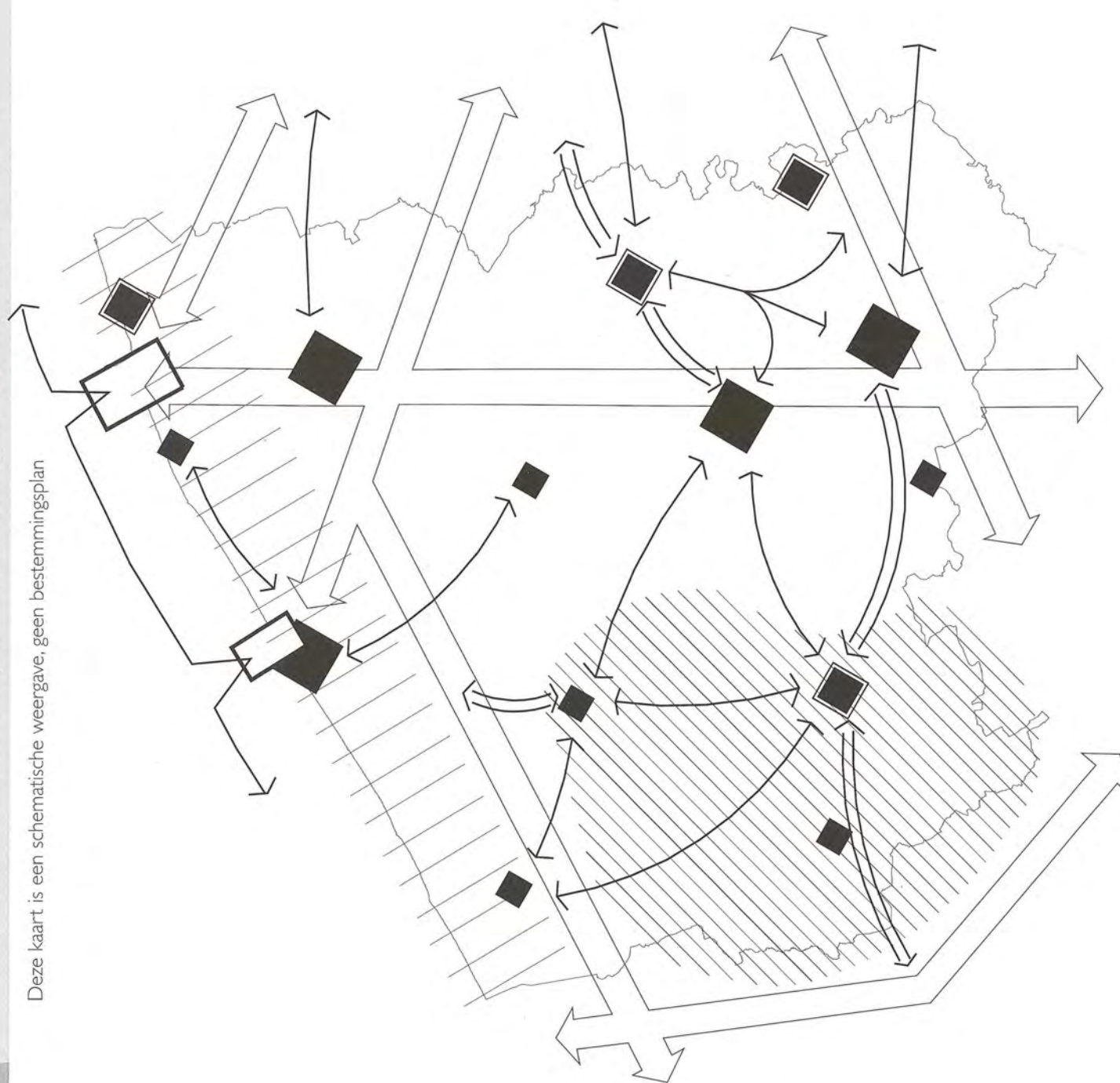


Deze kaart is een schematische weergave, geen bestemmingsplan

# Gewenste ruimtelijke structuur verkeer en vervoer

Deze kaart is een schematische weergave, geen bestemmingsplan

- bundel van hoofdinfrastructuur
- verbindingen met primaire weg II als basis
- verbindingen met secundaire weg I als basis
- gebied met ontsluiting via kamstructuren
- gebied met aangepaste bereikbaarheid
- kustvaart



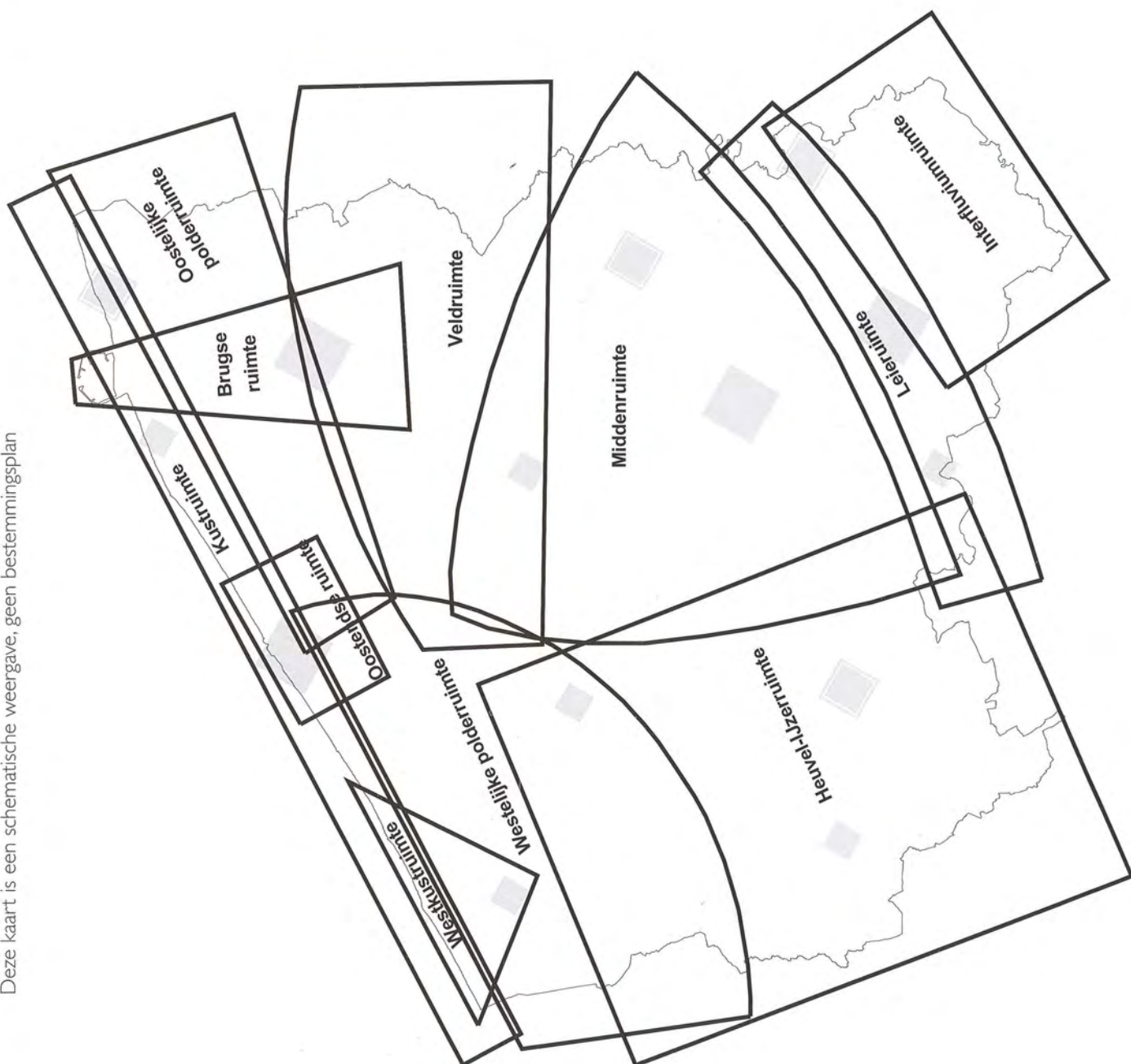




Deze kaart is een schematische weergave, geen bestemmingsplan

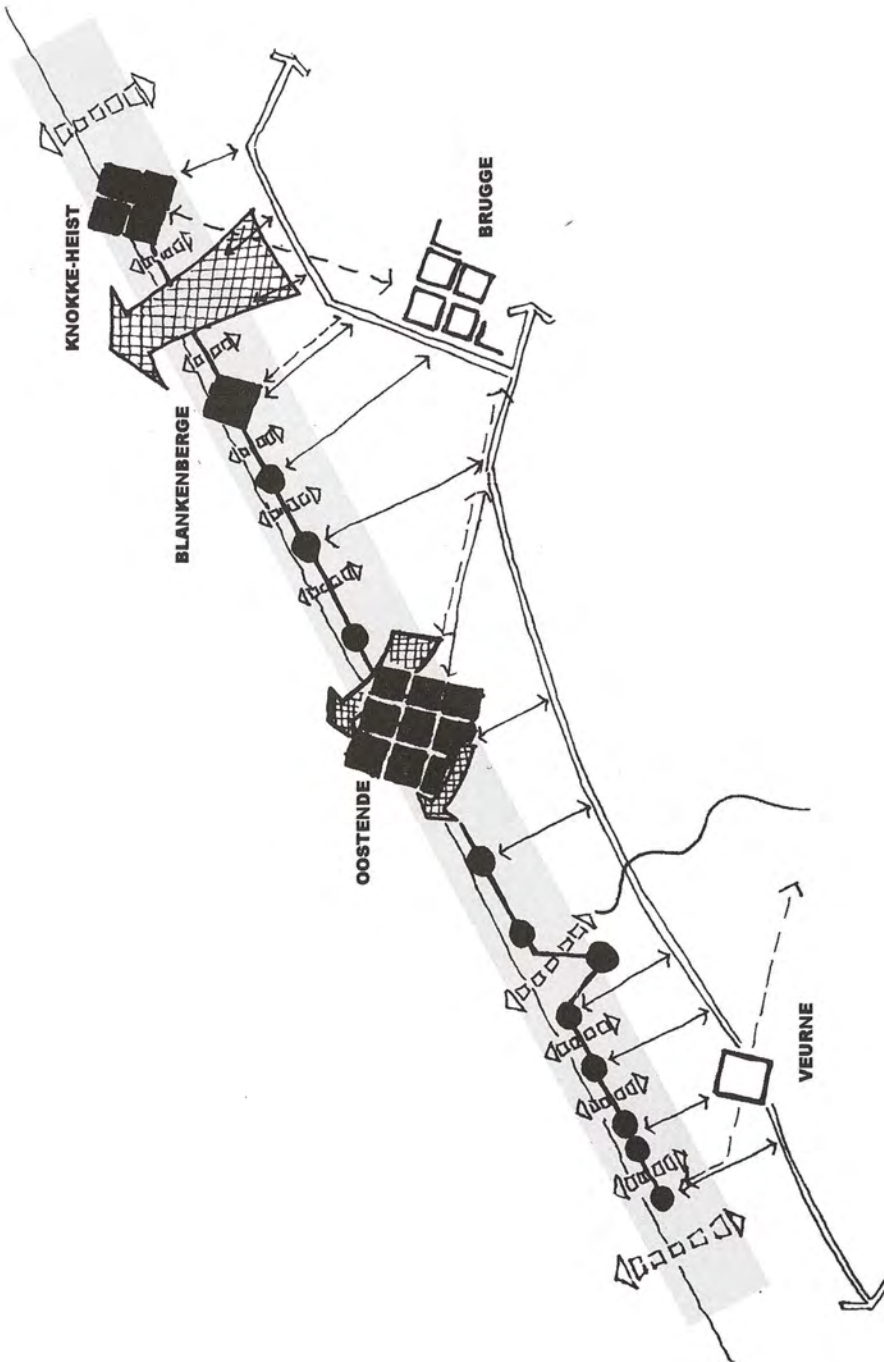
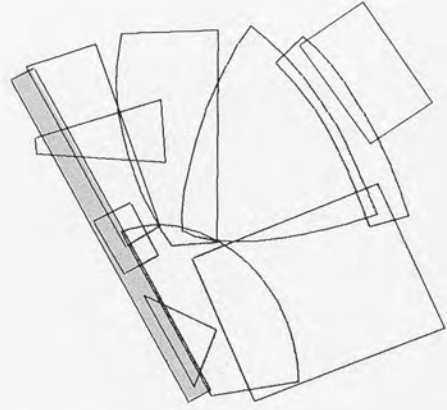
# Deelruimten van het gebiedsspecifiek ruimtelijk beleid

Deze kaart is een schematische weergave, geen bestemmingsplan



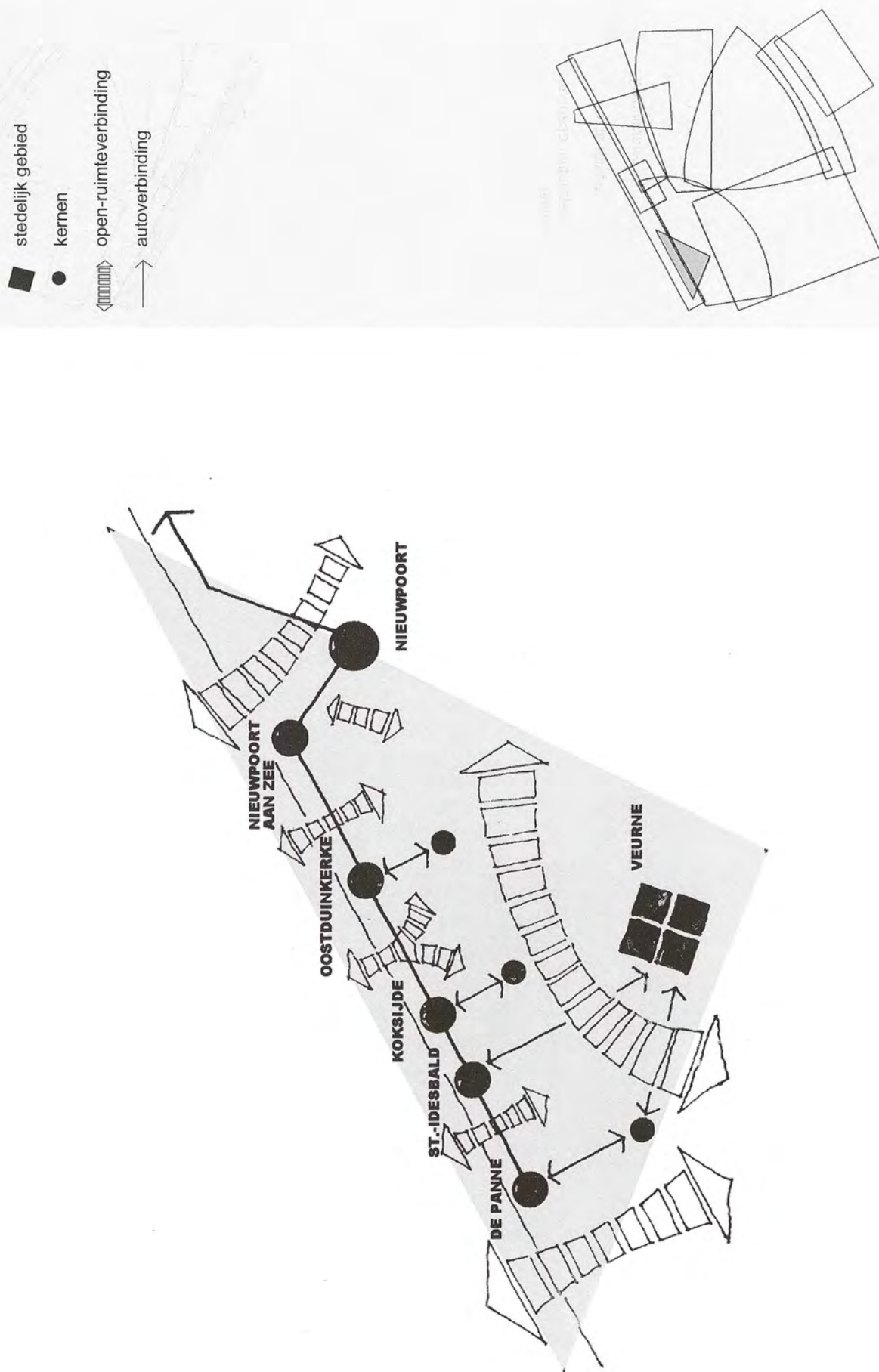


- stedelijk gebied
- kernen
- ▨ bedrijvigheid
- ◁ open-ruimteverbinding
- ⇄ kamstructuur auto
- ⇄ kamstructuur openbaar vervoer



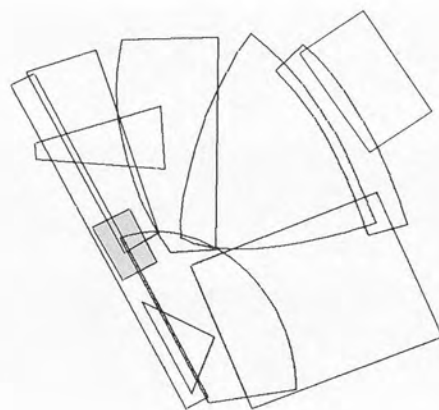
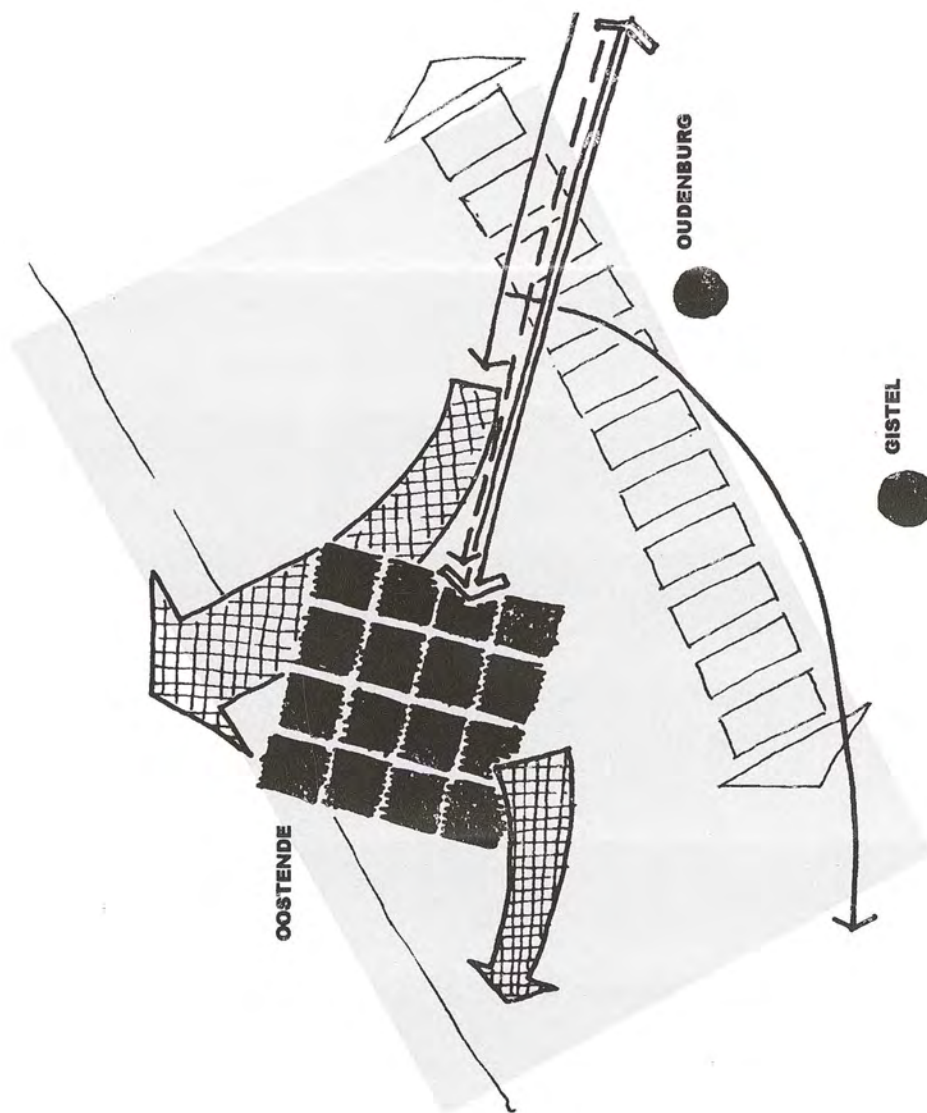
Deze kaart is een schematische weergave, geen bestemmingsplan

Deze kaart is een schematische weergave, geen bestemmingsplan





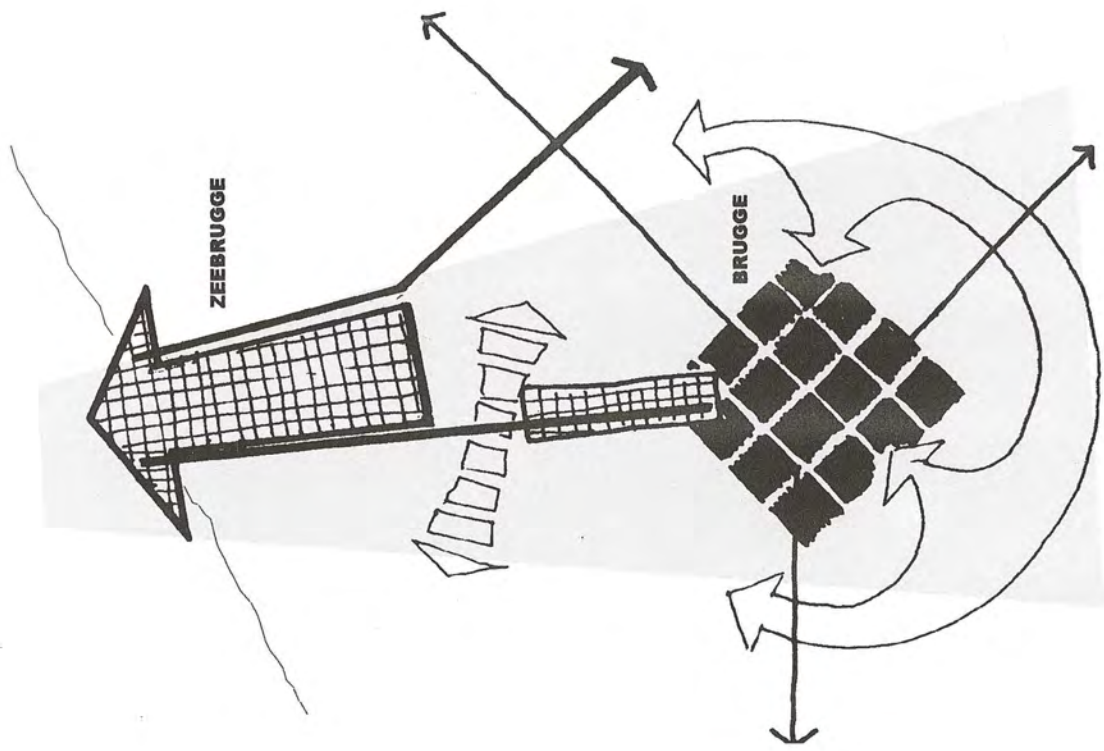
- stedelijk gebied
- kernen
- ▨ bedrijvigheid
- ◁ open-ruimteverbinding
- ⇨ autoverbinding
- - - spoor
- kanaal



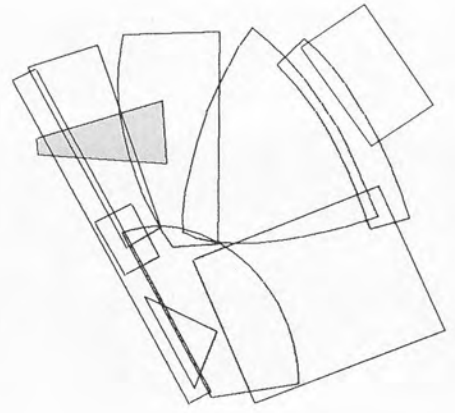
Deze kaart is een schematische weergave, geen bestemmingsplan

# Brugse ruimte

Deze kaart is een schematische weergave, geen bestemmingsplan

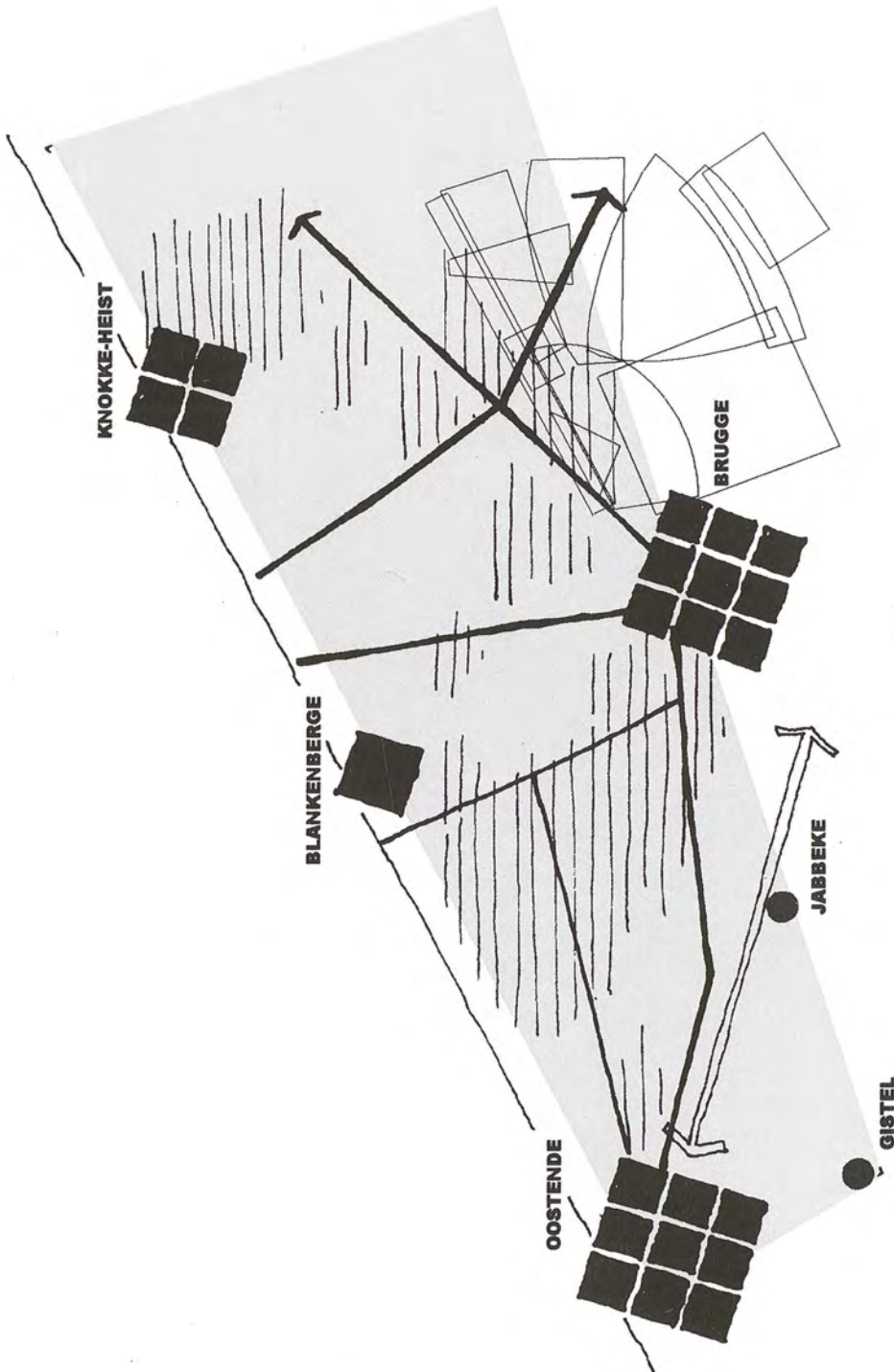
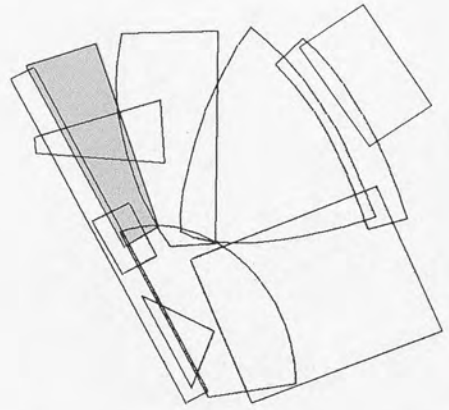


- stedelijk gebied
- ▣ bedrijvigheid
- ◀ open-ruimteverbinding
- ↶ groene vinger
- ↑ kanalen





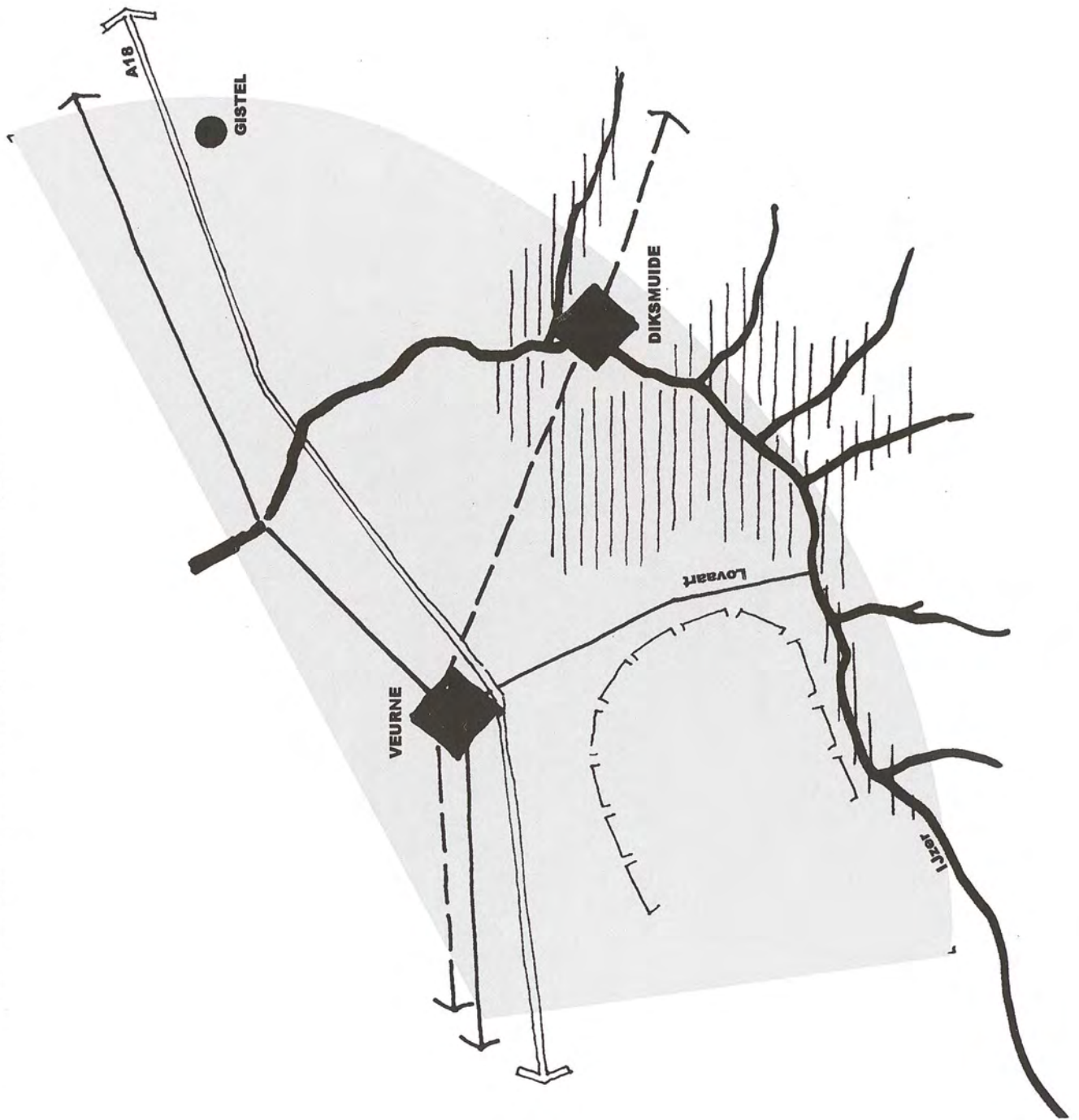
- stedelijk gebied
- kernen
- ||||| natuurcomplex
- ↑ lijnenbundel
- kanalen



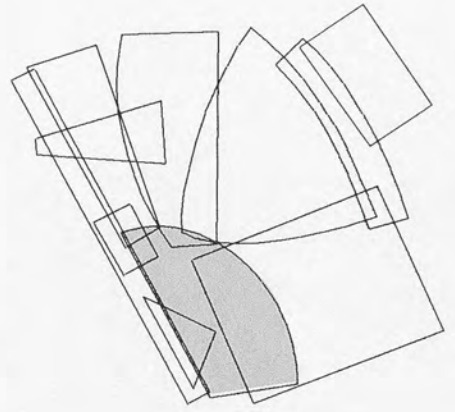
Deze kaart is een schematische weergave, geen bestemmingsplan

# Westelijke polderruimte

Deze kaart is een schematische weergave, geen bestemmingsplan

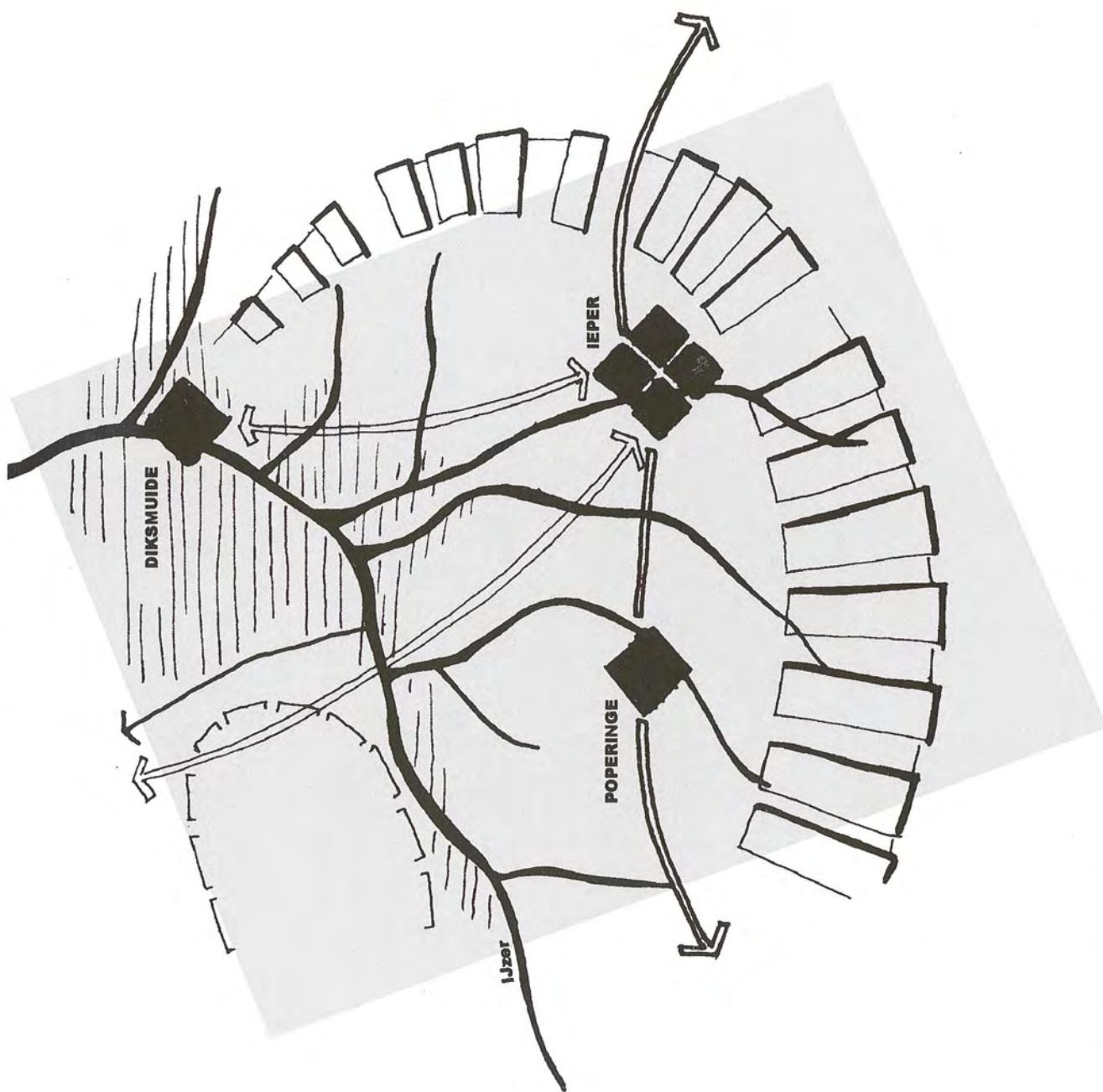
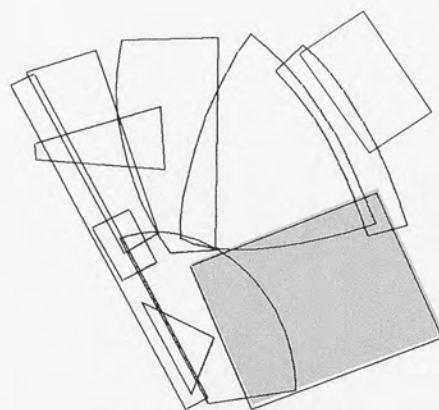


- stedelijk gebied
- kernen
- river, beekvallei
- natuurcomplex
- plateau
- kanalen
- spoorweg
- autoverbinding





- stedelijk gebied
- ~ rivieren, beekvalleien
- ≡ natuurcomplex
- ▭ plateau
- ▭▭▭▭ heuvelrug
- kanaal
- ⇨ autoverbinding

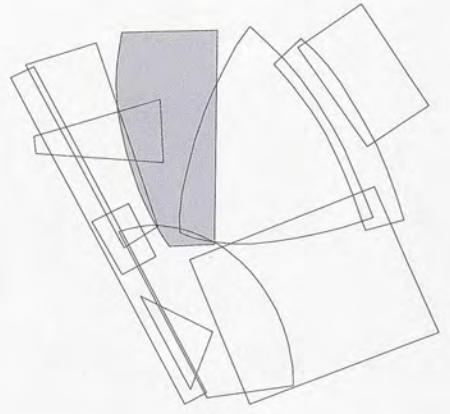
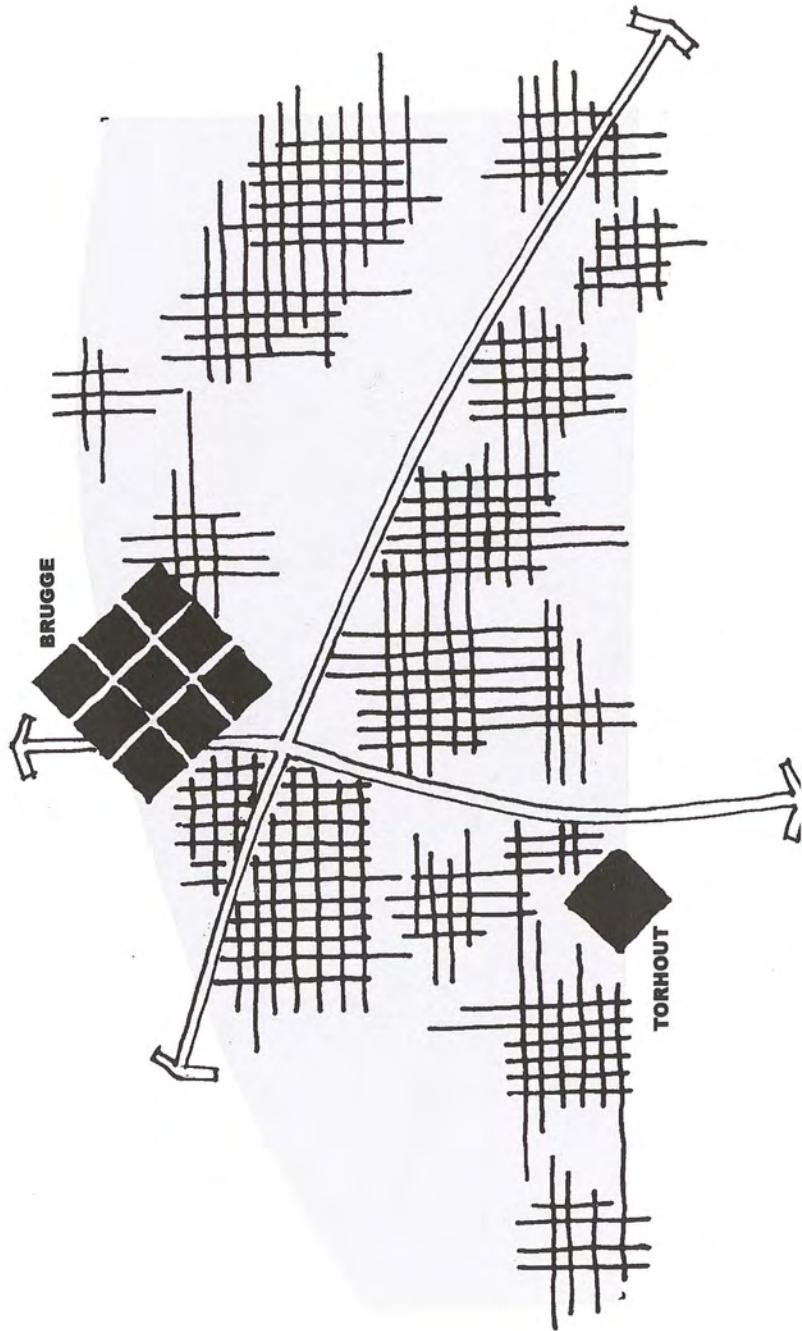


Deze kaart is een schematische weergave, geen bestemmingsplan

# Veldruimte

Deze kaart is een schematische weergave, geen bestemmingsplan

- stedelijk gebied
- ↑ lijnenbundel
- ▧ rasterpatroon, bossen/dreven



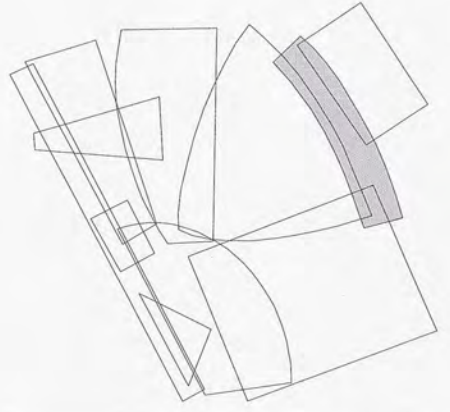
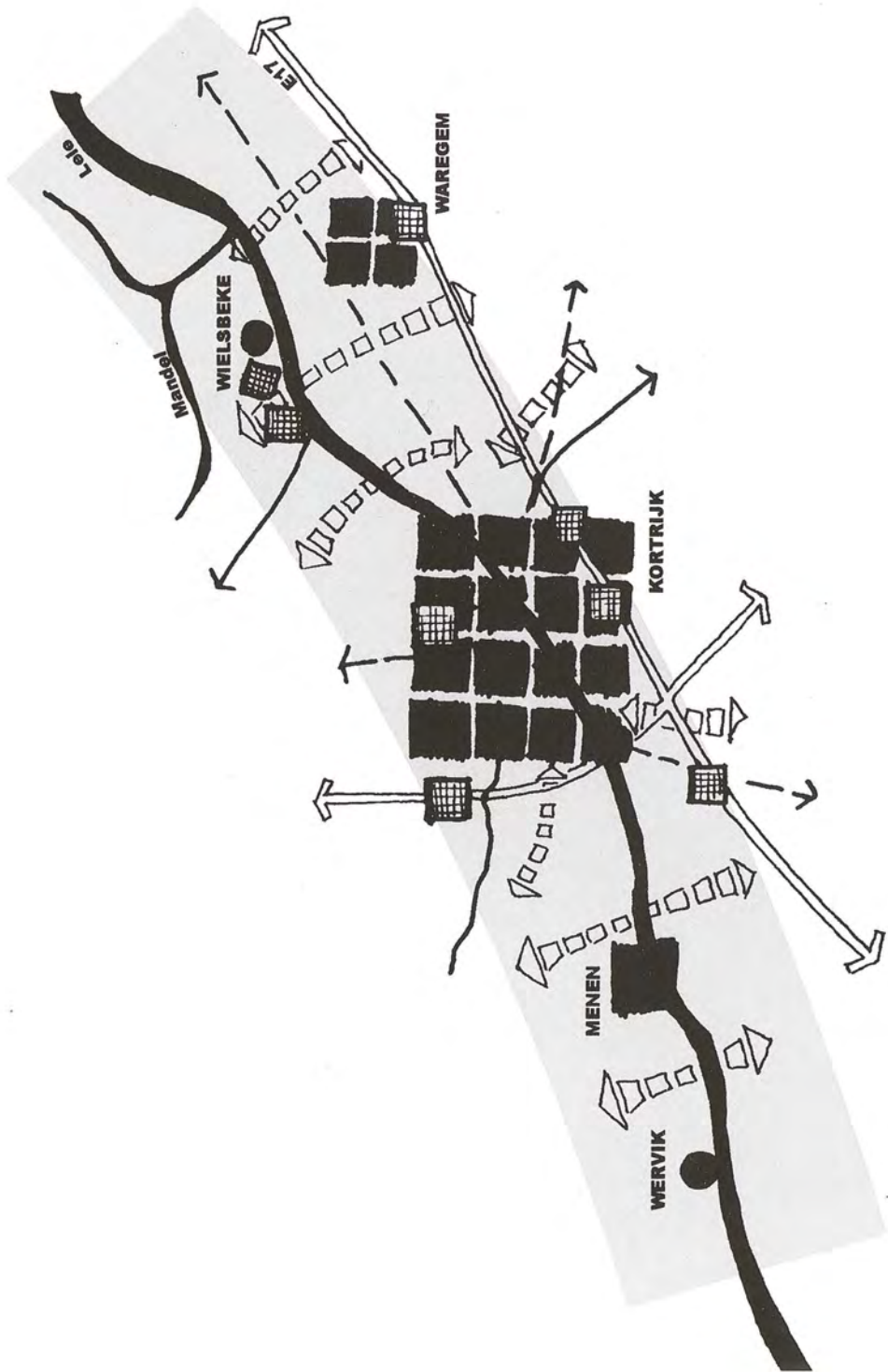




Deze kaart is een schematische weergave, geen bestemmingsplan

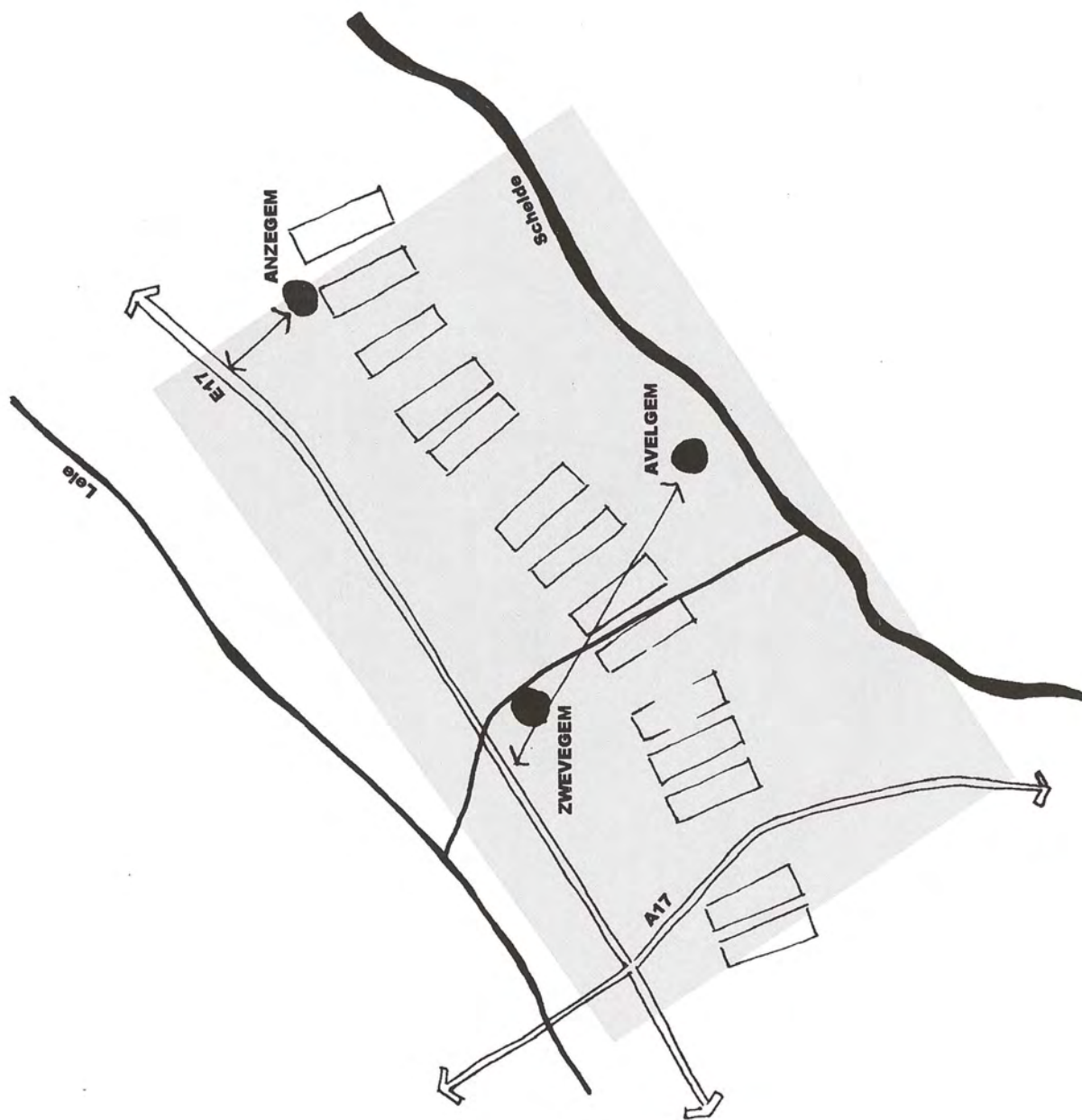
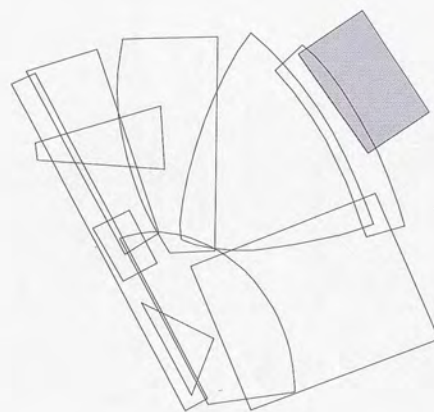
Deze kaart is een schematische weergave, geen bestemmingsplan

- stedelijk gebied
- kernen
- ▣ bedrijvigheid
- ◁ open-ruimteverbinding
- ⇨ autoverbinding
- - - spoorweg
- ⇨ kanaal
- ~ rivier, beekvallei





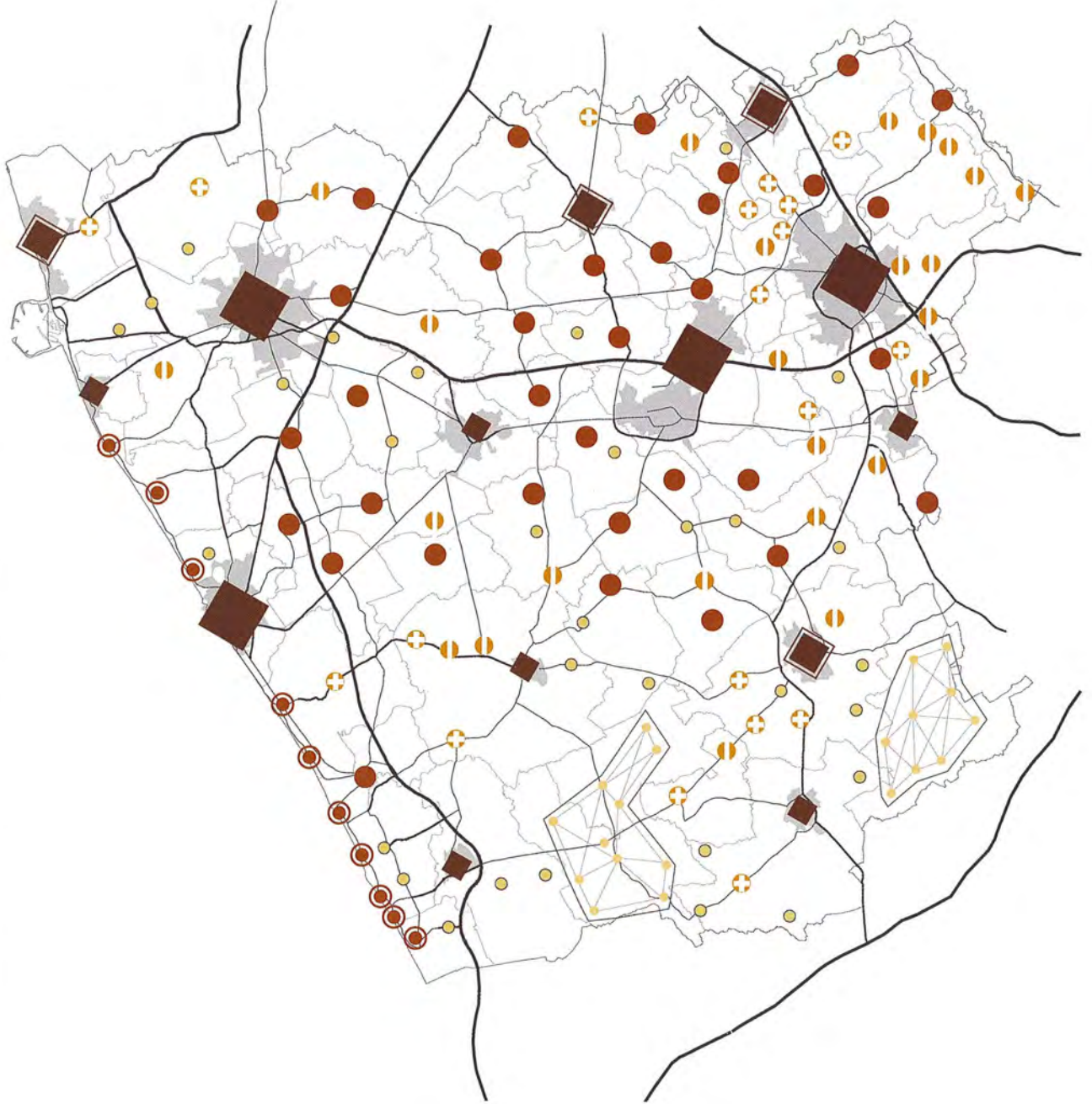
- kernen
- ⇨⇨⇨ autoverbinding
- ⇨ kanaal
- ⌒ rivier, beekvallei
- plateau



Deze kaart is een schematische weergave, geen bestemmingsplan

# Selectie ruimtelijke nederzittingsstructuur

Deze kaart is een schematische weergave, geen bestemmingsplan



- structuurondersteunend hoofdorp
- ⊙ kusthoofdorp
- △ meervoudig hoofdorp
- ⊕ bedrijfsondersteunend hoofdorp
- ⊖ herlokalisatiehoofdorp
- woonkern

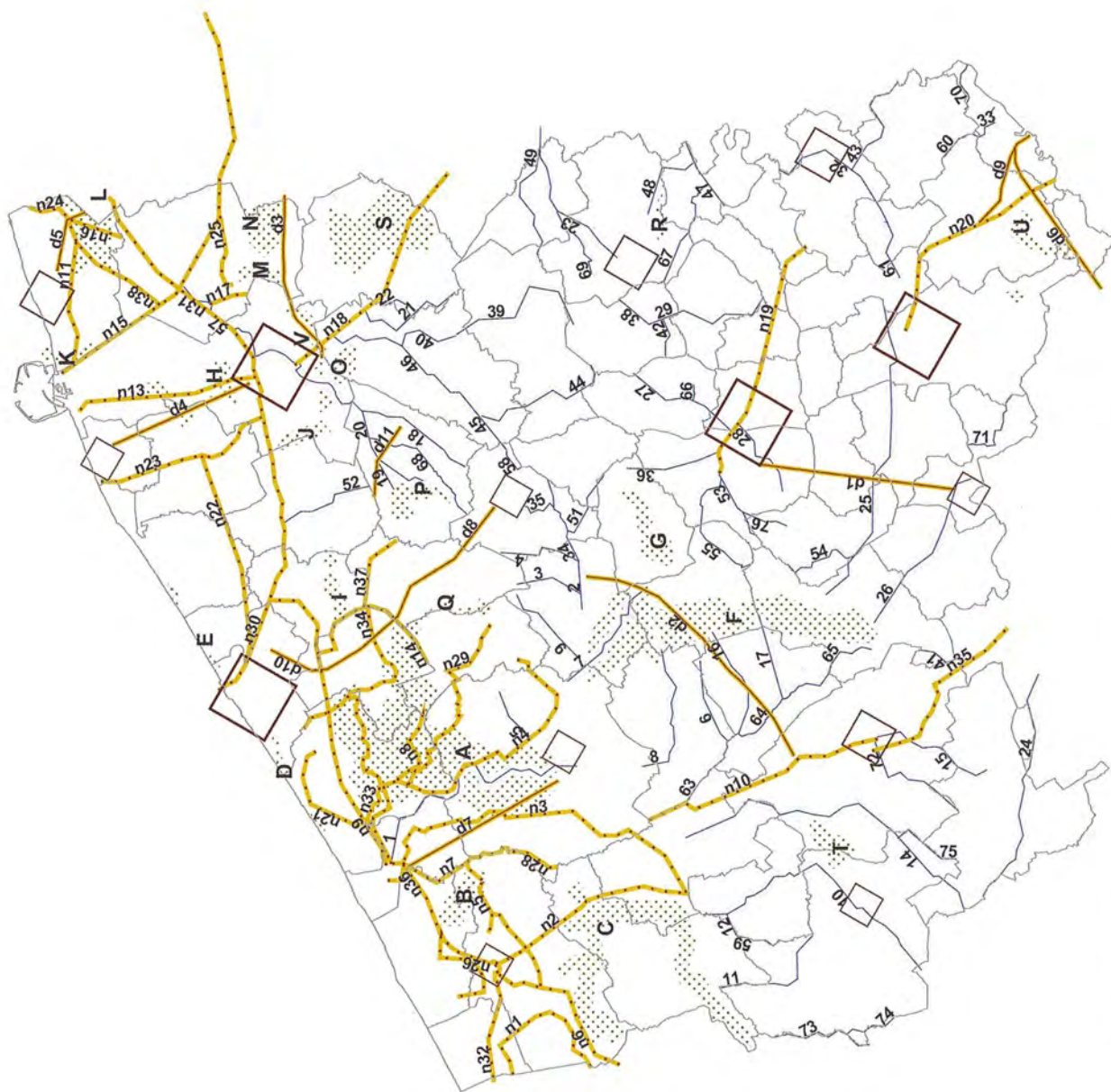
## VLAAMSE SELECTIE : STEDELIJKE GEBIEDEN

- regionaalstedelijk gebied
- ▣ structuurondersteunend kleinstedelijk gebied
- kleinstedelijk gebied op provinciaal niveau





- Ecologische infrastructuur van bovenlokaal belang**
-  droge ecologische infrastructuur
  -  natte ecologische infrastructuur
- Natuurverbindingsgebieden**
-  rivier- en beekvallei
  -  kleine landschapselementen en kleine natuurgebieden (zoekzone)
- Stedelijke gebieden**
- 

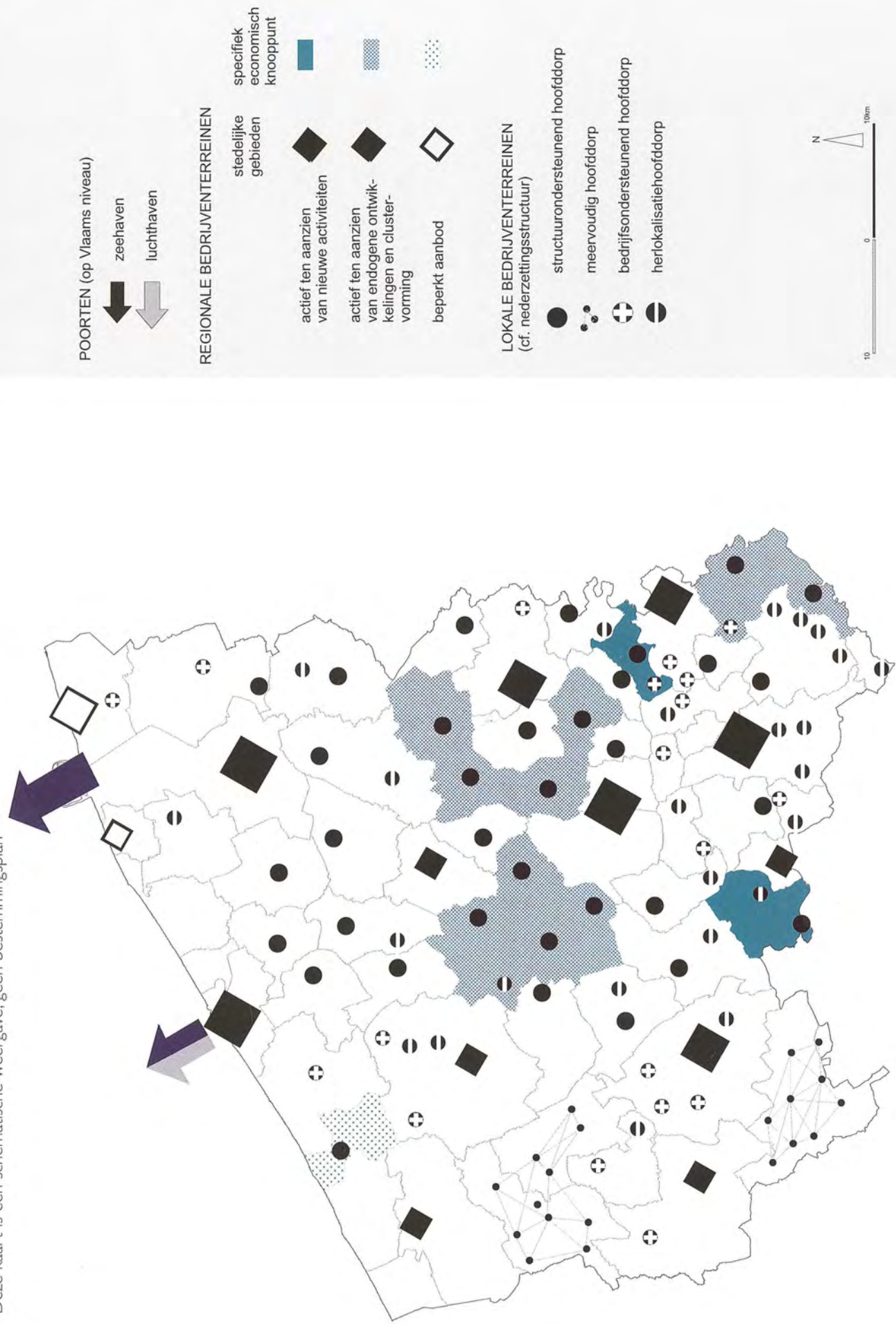


Deze kaart is een schematische weergave, geen bestemmingsplan. De selecties die overeenstemmen met de aanduidingen op deze figuur, worden opgesomd in deel I tekst, richtinggevend gedeelte, selectie van de gewenste ruimtelijke natuurlijke structuur.

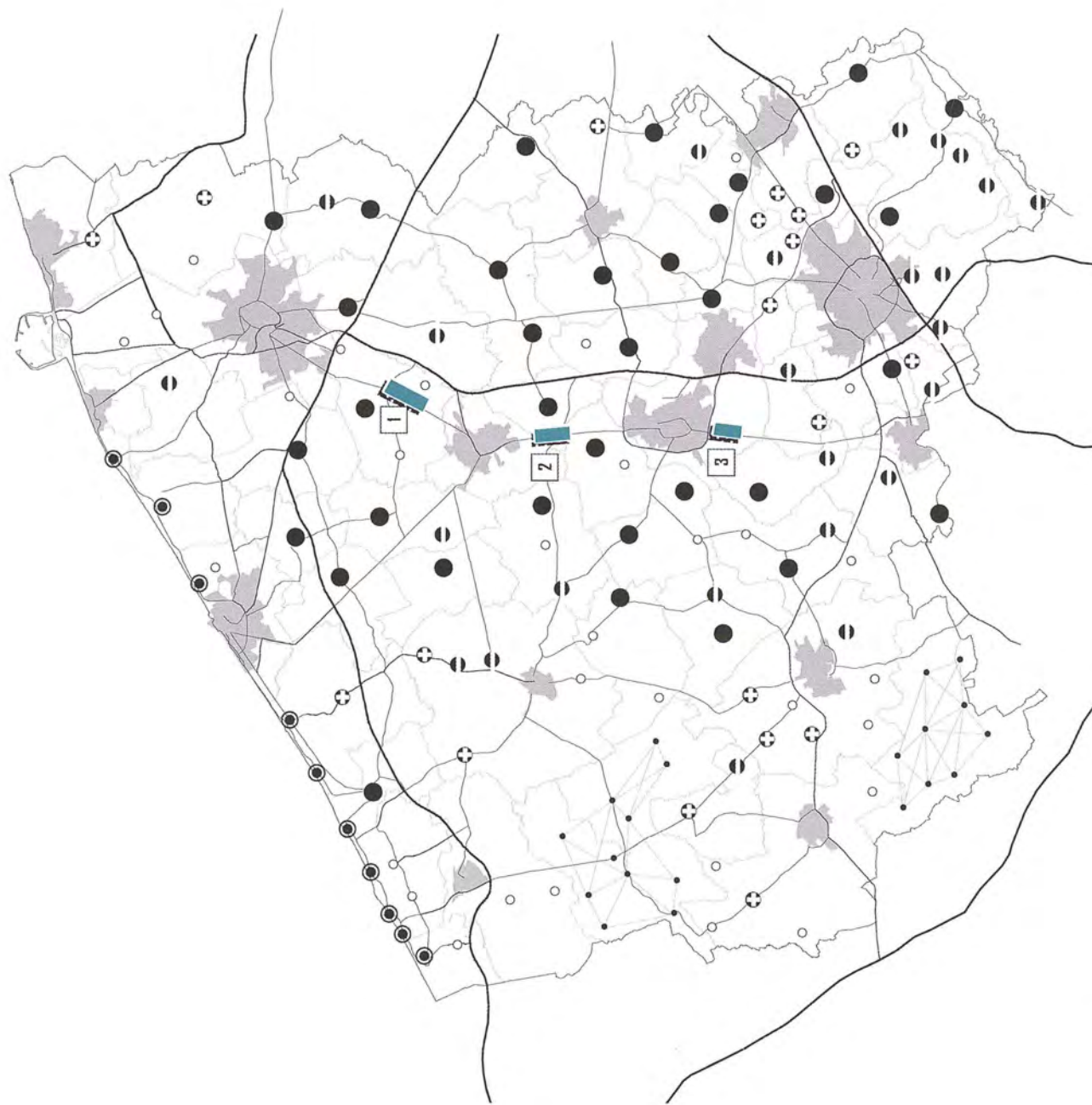
**Selectie van natuurverbindingsgebieden en ecologische infrastructuur van bovenlokaal belang**

# Selectie ruimtelijke structuur bedrijvigheid

Deze kaart is een schematische weergave, geen bestemmingsplan







Te herstructureren kleinhandelslinten



1. Zuidwege-Veldegem
2. Kruiskalside Lichtenvelde
3. Zilverberg

kernen in het buitengebied  
(cf. nederzettingstructuur)

- structuurondersteunend hoofddorp
- ⊙ structuurondersteunend kusthoofddorp
- ⊕ meervoudig hoofddorp
- ⊕ bedrijfsondersteunend hoofddorp
- ◐ herlokalisatiehoofddorp
- woonkern

stedelijke gebieden, minimale afbakening



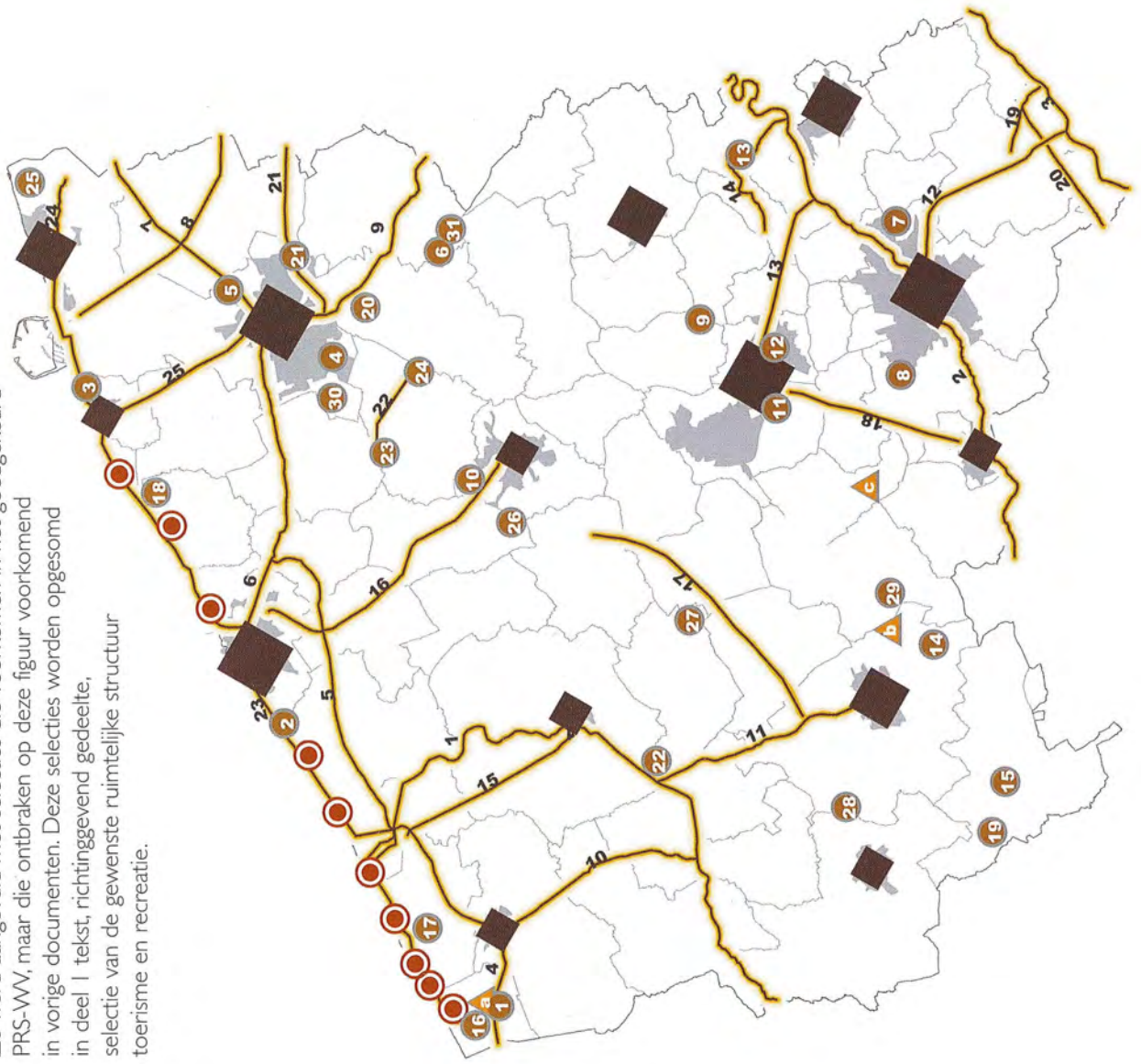
overige woonconcentraties, verspreide bebouwing en niet-bebouwing



Deze kaart is een schematische weergave, geen bestemmingsplan

# Selectie ruimtelijke structuur toerisme en recreatie

Deze kaart is een schematische weergave, geen bestemmingsplan. Ze werd aangevuld met selecties die voorkomen in het goedgekeurd PRS-WV, maar die ontbraken op deze figuur voorkomend in vorige documenten. Deze selecties worden opgesomd in deel I tekst, richtinggevend gedeelte, selectie van de gewenste ruimtelijke structuur toerisme en recreatie.



- stedelijke gebieden
- kusthoofddorp
- openluchtrecreatieve groene domeinen
- pretpark
- lijnelement





- hoofdweg
- primaire weg
- secundaire weg 1
- secundaire weg 2
- secundaire weg 3
- in studie
- op- en afrittencomplex op een hoofdweg
- secundaire weg 2, aan te leggen
- stedelijke gebieden



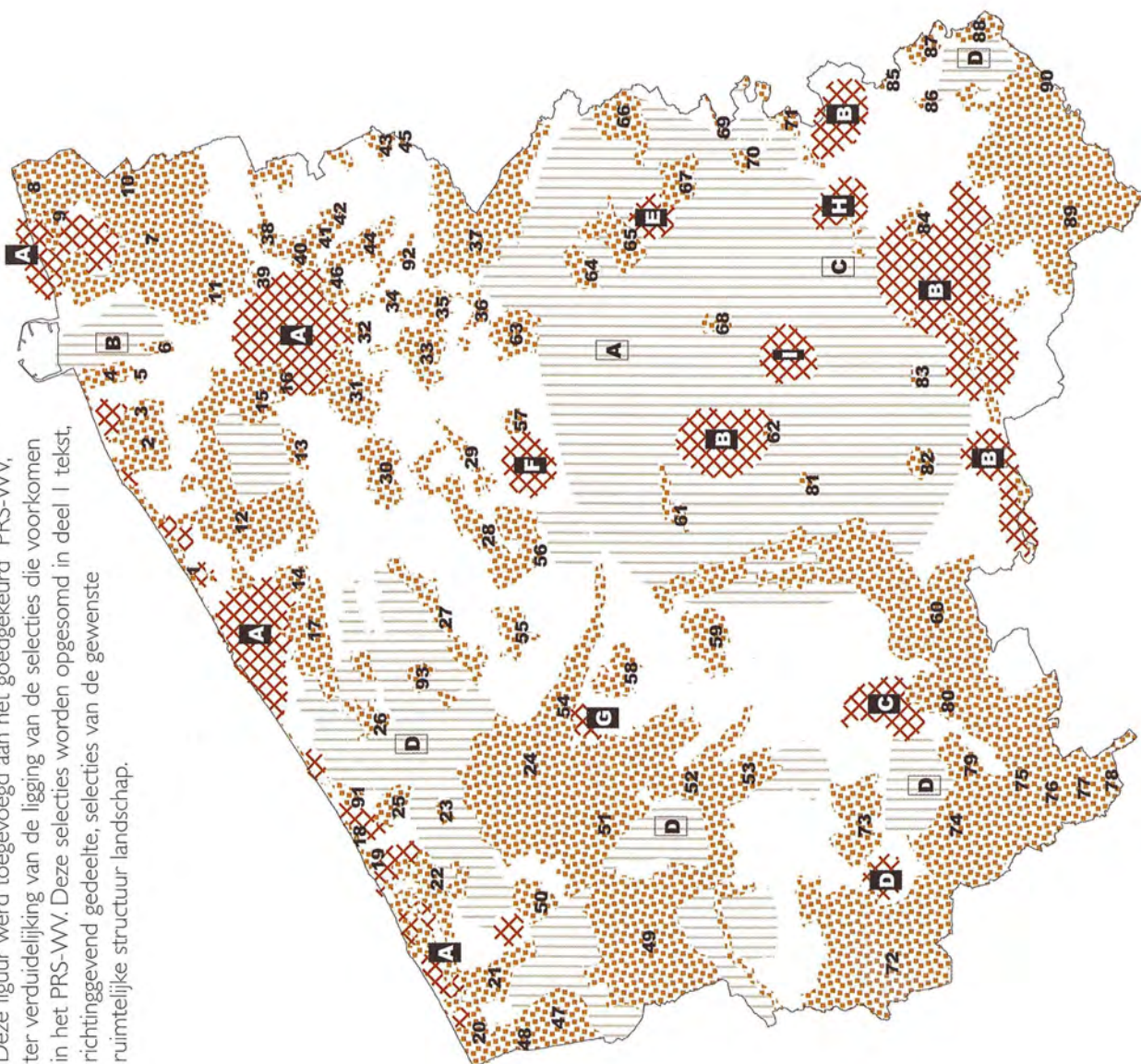
Deze kaart is een schematische weergave, geen bestemmingsplan

Selectie secundaire wegen






# Selectie landschap (vlakvormige elementen)

Deze kaart is een schematische weergave, geen bestemmingsplan. Deze figuur werd toegevoegd aan het goedgekeurd PRS-VW, ter verduidelijking van de ligging van de selecties die voorkomen in het PRS-VW. Deze selecties worden opgesomd in deel I tekst, richtinggevend gedeelte, selecties van de gewenste ruimtelijke structuur landschap.



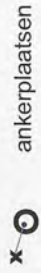
## landschapseenheden

-  gave landschappen
-  nieuwe landschappen
-  stadslandschappen





landschapseenheden



ankerplaatsen

landschapselementen en -componenten



structurende reliëfcomponent



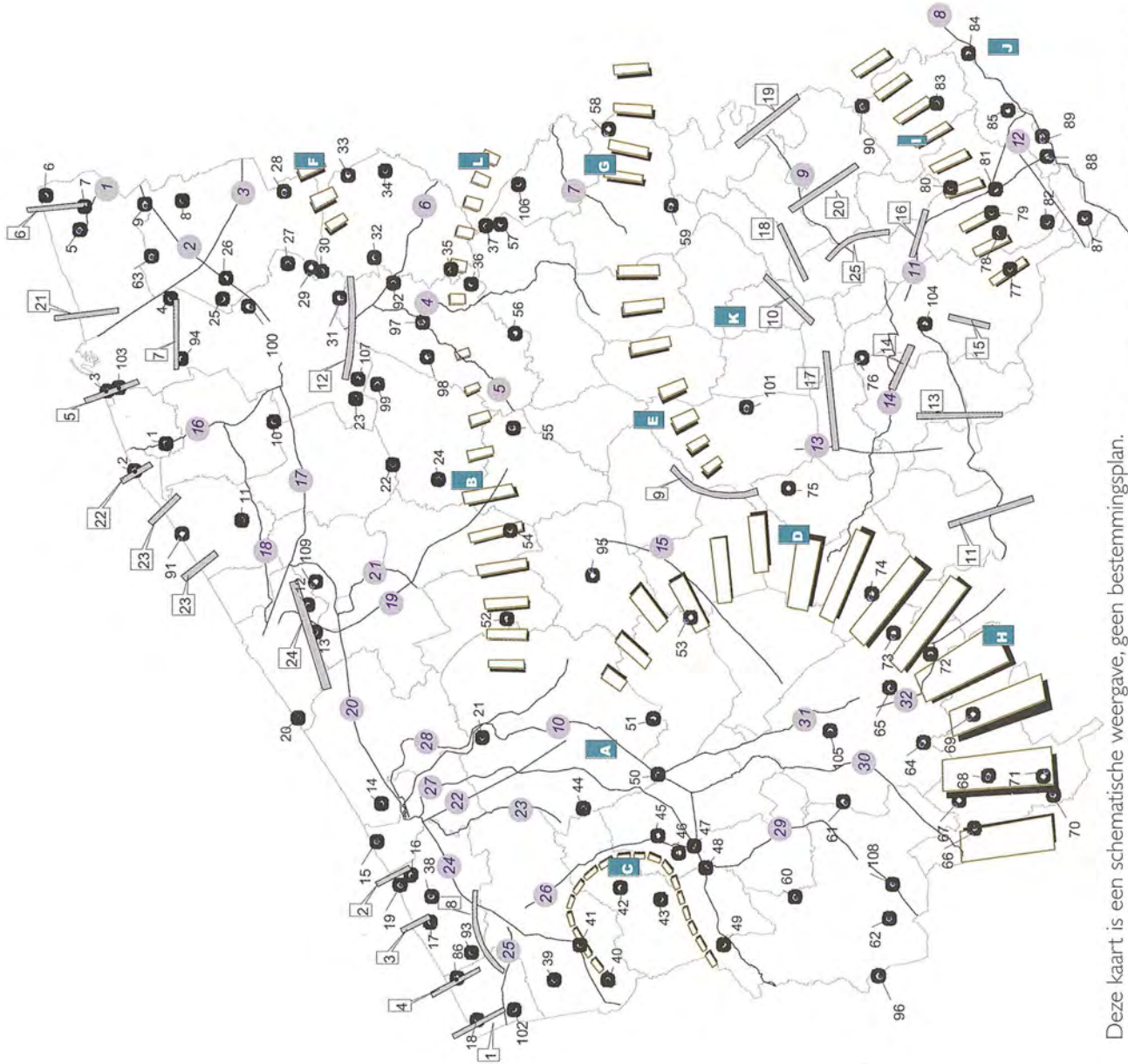
structurend lineair element



markante terreinovergang



open-ruimteverbinding



Deze kaart is een schematische weergave, geen bestemmingsplan. Deze figuur werd toegevoegd aan het goedgekeurd PRS-WV, ter verduidelijking van de ligging van de selecties die voorkomen in het PRS-WV. Deze selecties worden opgesomd in deel I tekst, richtinggevend gedeelte, selecties van de gewenste ruimtelijke structuur landschap.

selectie landschap (lijn- en puntvormige elementen)

# Colofon

Deze publicatie is uitgegeven in opdracht van de **Bestendige Deputatie** van de Provincieraad van West-Vlaanderen.

Paul Breyne (gouverneur)

Jan Durnez

Patrick Van Gheluwe

Gabriël Kindt

Dirk De fauw

Gunther Pertry

Marleen Titeca-Decraene (gedeputeerden)

Hilaire Ost (provinciegriffier)

De organisatie van het planningsproces en de opmaak van de daarbij behorende documenten werden verzorgd door de **plangroep van de Provinciale Planologische Dienst**.

## **Grafische vormgeving en druk**

Graphic Group Van Damme

## **Verantwoordelijke uitgever**

Hilaire Ost, Provinciegriffier

Provinciehuis Boeverbos

Koning Leopold III-laan 41

8200 Sint-Andries (Brugge)

## **Depotnummer**

D/2002/024/16

## **Jaar van uitgifte**

2002

## **Beschikbaarheid publicatie**

Provincie West-Vlaanderen

Provinciaal Informatiecentrum Tolhuis

Jan Van Eyckplein 2

8000 Brugge

tel.: 050 – 40 74 74

e-mail: provincie@west-vlaanderen.be

Het PRS-WV is ook raadpleegbaar op [www.west-vlaanderen.be](http://www.west-vlaanderen.be)

## **Verkoopprijs**

10,00 euro voor beide delen samen

deel 1 tekst en deel 2 kaarten worden niet afzonderlijk verkocht



