

	Dossiernummer	09R00202								
	Plan ID: RUP_38016_2.14_00006_00001									
	Datum	april 2017								
	Contactpersoon	Natasja Rotsaert								
	Getekend door	N.R.								
	Plannummer	1/3								
	Oppervlakte RUP	12ha 84are 83ca								
	Schaal	1/1000								
Provincie West-Vlaanderen	Oriëntatie	<table border="1"> <tr> <td>november 2011</td> <td>schetsontwerp</td> </tr> <tr> <td>juli 2015</td> <td>voorontwerp</td> </tr> <tr> <td>september 2016</td> <td>ontwerp</td> </tr> <tr> <td>april 2017</td> <td>def. ontwerp</td> </tr> </table>	november 2011	schetsontwerp	juli 2015	voorontwerp	september 2016	ontwerp	april 2017	def. ontwerp
november 2011	schetsontwerp									
juli 2015	voorontwerp									
september 2016	ontwerp									
april 2017	def. ontwerp									
Arrondissement Veurne										
Stad Nieuwpoort										

## RUIMTELIJK UITVOERINGSPLAN 'Albert I-laan - Jozef Cardijnlaan - Victorlaan'

Bestaande toestand | definitief ontwerp

Betreffend RUP bestaat uit twee niet te scheiden delen, zijnde een toelichtingsnota en een verordening deel bestaande uit de stedenbouwkundige voorschriften en het bestemmingsplan.

Gezien en voorlopig vastgesteld door de gemeenteraad van Nieuwpoort op 29/09/2016.

Het college van burgemeester en schepenen van Nieuwpoort bevestigt dat onderhavig plan ter inzage van het publiek op het status van Nieuwpoort werd neergelegd van 24/10/2016 tot en met 22/12/2016.

gemeentesecretaris dhr. Benoît Willaert	voorzitter gemeenteraad dhr. Jos Decorte	gemeentesecretaris dhr. Benoît Willaert	burgemeester Geert Vanden Broucke
--	---	--	--------------------------------------

Gezien en definitief vastgesteld op gevoegd te worden bij de beraadslaving van de gemeenteraad van Nieuwpoort in zitting van 30/03/2017.

Opgemaakt door het studiebureau Geomex bvba in samenwerking met erkend ruimtelijk planner Rien Gellynck.

<b>Geomex bvba</b> François BROUWERS zaakvoerder landmeter-expert LAN0402035	Hans VANROOSE adviseur landmeter-expert LAN0402034	Natasja ROTSAERT adviseur ruimtelijk ontwerper	Rien GELLYNCK ruimtelijk planner
---	--	--	-------------------------------------

Dit plan werd opgemaakt op basis van grafische gegevens, hoofdzakelijk afkomstig uit recente kadasterplannen. De percelengrenzen en de gebouwen kunnen op dit plan benaderd voorkomen. Voor later uitvoeringsplannen zijn bijkomende opmetingen en grensaflezingen noodzakelijk.

- LEGENDE**
- grens van het GRUP
  - perceelsgrens
  - bestaande bebouwing
  - wadi- en/of fietspad
  - ↗ rijrichtingbebouwing
  - 1+1 aantal bouwlagen + aantal bouwlagen onder hellend dak
  - T aantal bouwlagen met plat dak
  - T tuin

- Funcies**
- ééengezinswoning
  - meergezinswoning
  - horeca / B&B
  - economische activiteit (vrije beroepen, binnen zonder bellen, kinderopvang...)
  - bijgebouw
  - gemeenschaps- en nutsvoorzieningen



 <b>landmetingen en meer</b> <b>GEOMEX</b>	Dossiernummer	09R00202												
	Plan ID: RUP_38016_2.14_00006_00001													
Geomex bvba Kapellestraat 3 8840 STADEN BE0454.140.439 051.70.25.75 info@geomex.be www.geomex.be	Datum	april 2017												
Provincie West-Vlaanderen	Contactpersoon	Natasja Rotsaert												
Arrondissement Veurne	Getekend door	N.R.												
Stad Nieuwpoort	Plannummer	2/3												
	Oppervlakte RUP	12ha 84are 63ca												
	Schaal	1 / 1000												
	Oriëntatie													
	<table border="1"> <tr> <td>planning</td> <td>november 2011</td> <td>schetsontwerp</td> </tr> <tr> <td></td> <td>juli 2015</td> <td>voorstudie</td> </tr> <tr> <td></td> <td>september 2016</td> <td>ontwerp</td> </tr> <tr> <td></td> <td>april 2017</td> <td>def. ontwerp</td> </tr> </table>	planning	november 2011	schetsontwerp		juli 2015	voorstudie		september 2016	ontwerp		april 2017	def. ontwerp	
planning	november 2011	schetsontwerp												
	juli 2015	voorstudie												
	september 2016	ontwerp												
	april 2017	def. ontwerp												

## RUIMTELIJK UITVOERINGSPLAN 'Albert I-laan - Jozef Cardijnlaan - Victorlaan'

### Luchtfoto | definitief ontwerp

Betreffend RUP bestaat uit twee niet te scheiden delen, zijnde een toelichtingsnota en een verordend deel bestaande uit de stedenbouwkundige voorschriften en het bestemmingsplan.



<p>Gezien en voorlopig vastgesteld door de gemeenteraad van Nieuwpoort om gevoegd te worden bij de beraadslaging in zitting van 29/09/2016.</p>	<p>Het college van burgemeester en schepenen van Nieuwpoort bevestigt dit onderhavig plan ter inzage van het publiek op het stadhuis van Nieuwpoort werd neergelegd van 24/10/2016 tot en met 22/12/2016.</p>	
<p>gemeentesecretaris dhr. Benoît Willaert</p>	<p>voorzitter gemeenteraad dhr. Jos Decorte</p>	<p>gemeentesecretaris dhr. Benoît Willaert</p>
<p>Gezien en definitief vastgesteld om gevoegd te worden bij de beraadslaging van de gemeenteraad van Nieuwpoort in zitting van 30/03/2017.</p>		
<p>gemeentesecretaris dhr. Benoît Willaert</p>	<p>voorzitter gemeenteraad dhr. Jos Decorte</p>	

Opgemaakt door het studiebureau Geomex bvba in samenwerking met erkend ruimtelijk planner Rien Gellynck.

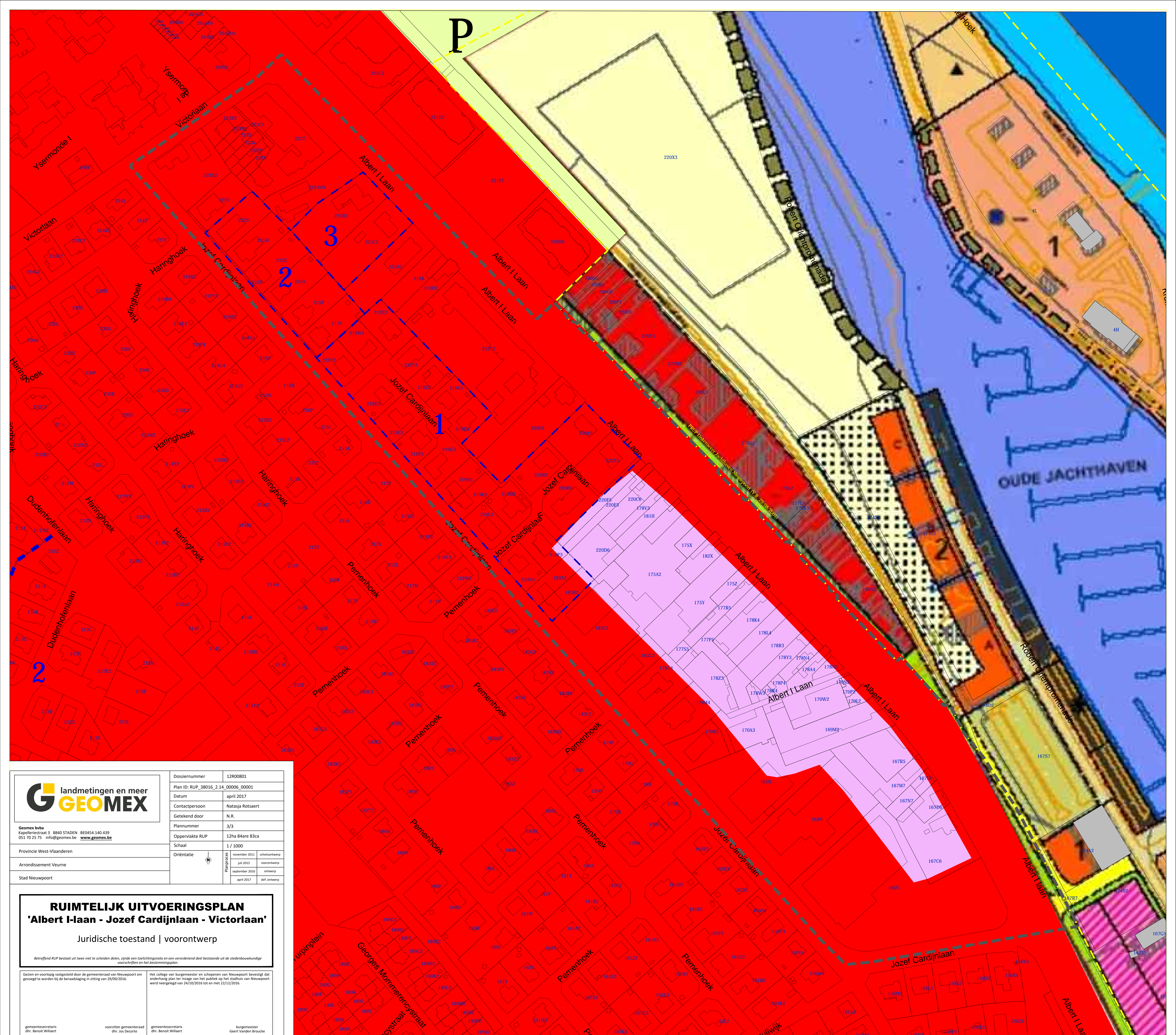
<p><b>Geomex bvba</b></p>	<p>François BROUWERS zakenverder landmeter-expert LAN0402035</p>	<p>Hans VANROOSE zakenverder landmeter-expert LAN0402034</p>	<p>Natasja ROTSAERT ruimtelijk ontwerper</p>
			<p>Rien GELLYNCK ruimtelijk planner</p>

Dit plan werd opgemaakt op basis van grafische gegevens, hoofdzakelijk afkomstig uit recente kadasterplannen. De percelengrenzen en de gebouwen kunnen op dit plan benaderd voorkomen. Voor later uitvoeringsplannen zijn bijkomende opmetingen en grensopstellingen noodzakelijk.

**LEGENDE**

-  grens van het GRUP
-  opnamepunten foto's

Bron luchtfoto: www.agiv.be  
Datum luchtfoto: 2014



	Dossiernummer	12R00801												
	Plan ID: RUP_38016_2.14_00006_00001													
<b>Geomex bvba</b> Kapellestraat 3 8840 STADEN BE0454.140.439 051.70.25.75 info@geomex.be www.geomex.be	Datum	april 2017												
Provincie West-Vlaanderen	Contactpersoon	Natasja Rotsaert												
Arrondissement Veurne	Getekend door	N.R.												
Stad Nieuwpoort	Plannummer	3/3												
	Oppervlakte RUP	12ha 84are 83ca												
	Schaal	1 / 1000												
	Oriëntatie													
	<table border="1"> <tr> <td>Planstatus</td> <td>november 2011</td> <td>scheetontwerp</td> </tr> <tr> <td></td> <td>juli 2015</td> <td>voorstudie</td> </tr> <tr> <td></td> <td>september 2016</td> <td>ontwerp</td> </tr> <tr> <td></td> <td>april 2017</td> <td>def. ontwerp</td> </tr> </table>	Planstatus	november 2011	scheetontwerp		juli 2015	voorstudie		september 2016	ontwerp		april 2017	def. ontwerp	
Planstatus	november 2011	scheetontwerp												
	juli 2015	voorstudie												
	september 2016	ontwerp												
	april 2017	def. ontwerp												

## RUIMTELIJK UITVOERINGSPLAN 'Albert I-laan - Jozef Cardijnlaan - Victorlaan'

### Juridische toestand | voorontwerp

Betreffend RUP bestaat uit twee niet te scheiden delen, zijnde een toelichtingsnota en een verordening die bestaande uit de stedenbouwkundige voorschriften en het bestemmingsplan.

Gezien en voorlopig vastgesteld door de gemeenteraad van Nieuwpoort om goedgevoegd te worden bij de beraadslaging in zitting van 29/09/2016.	Het college van burgemeester en schepenen van Nieuwpoort bevestigt dat onderhavig plan ter inzage van het publiek op het stadhuis van Nieuwpoort werd neergelegd van 24/10/2016 tot en met 22/12/2016.
gemeentesecretaris dhr. Benoît Willaert	voorzitter gemeenteraad dhr. Jos Decorte
gemeentesecretaris dhr. Benoît Willaert	voorzitter gemeenteraad dhr. Jos Decorte

Opgemaakt door het studiebureau Geomex bvba in samenwerking met erkend ruimtelijk planner Rien Gellynck.

<b>Geomex bvba</b> François BROUWERS zakevoerder landmeter-expert LAND0402035	Hans VANROOSE zakevoerder landmeter-expert LAND0402034	Natasja ROTSAERT ruimtelijk ontwerper	Rien GELLYNCK ruimtelijk planner
--	--	--	-------------------------------------

Dit plan werd opgemaakt op basis van grafische gegevens, hoofdzakelijk afkomstig uit recente kadastrale plannen. De perceelsgrenzen en de gebouwen kunnen op dit plan benaderd voorkomen. Voor latere uitvoeringsplannen zijn bijkomende opmetingen en grensaafmetingen noodzakelijk.

<b>LEGENDE</b> ■■■■ goedgekeurde verkavelingen: zie nummer op plan <table border="1" style="font-size: xx-small;"> <thead> <tr> <th>Volg.nr. plan</th> <th>Dossiernr. gemeente</th> <th>Dossiernr. Ruimte Vlaanderen</th> <th>Datum goedkeuring</th> </tr> </thead> <tbody> <tr> <td>1</td> <td>VK002</td> <td>VK.541.601/R2 AMC</td> <td>29/04/1983</td> </tr> <tr> <td>2</td> <td>VK075</td> <td>VK.541.1024 IVG/AS</td> <td>22/09/1989</td> </tr> <tr> <td>3</td> <td>VK087</td> <td>1/3/8016/1024.2</td> <td>18/06/1993</td> </tr> </tbody> </table>	Volg.nr. plan	Dossiernr. gemeente	Dossiernr. Ruimte Vlaanderen	Datum goedkeuring	1	VK002	VK.541.601/R2 AMC	29/04/1983	2	VK075	VK.541.1024 IVG/AS	22/09/1989	3	VK087	1/3/8016/1024.2	18/06/1993	<b>Gewestplan Veurne-Westkust (K.B. 06/12/1976)</b> ■■■■ woongebied ■■■■ gebied voor ambachtelijke bedrijven en kmo's ■■■■ parkgebied ■■■■ bestaande waterwegen	<b>PRUP Linkeroever Jachthaven Nieuwpoort (V.R. 29/08/2005)</b> ■■■■ grens PRUP Linkeroever Jachthaven Nieuwpoort ■■■■ ZONE 1: WOONZONE GEORIENTEERD NAAR DE JACHTHAVEN ■■■■ deelzone voor commerciële activiteiten 100% ■■■■ deelzone voor commerciële activiteiten 50% ■■■■ deelzone voor commerciële activiteiten 30% ■■■■ ZONE 2: WOONZONE GEORIENTEERD NAAR DE ALBERT I LAAN ■■■■ ZONE 3: ZONE I.F.V. HERSTEL EN OPSLAG VAN BOTEN ■■■■ deelzone voor bebouwing ■■■■ ZONE 4: ZONE VOOR GEMEENSCHAPSVOORZIENINGEN ■■■■ ZONE 5: ZONE I.F.V. TOERISTISCH RECREATIEVE WATERGEBONDEN ACTIVITEITEN ■■■■ ZONE 6: MARTIEME PARKZONE ■■■■ deelzone met semi-privaat karakter ■■■■ ZONE 7: RUSTPUNT KROMMEHOEK ■■■■ deelzone I.f.v. bootparking ■■■■ ZONE 8: BOUWVRIJE GROENE RUIMTE ■■■■ ZONE 9: OUDE JACHTHAVENZONE ■■■■ ZONE 10: HAVENGELZONE ■■■■ ZONE 11: ZONE VOOR WEGENIS ■■■■ openbare wegenis type hofafsluiting ■■■■ openbare wegenis type wandel- en fietspromenade met bestemmingsverkeer ■■■■ openbare domein type pleingebieden ■■■■ openbare domein type zone voor vaste steigers ■■■■ deelzone I.f.v. in- en uit het water halen van boten
Volg.nr. plan	Dossiernr. gemeente	Dossiernr. Ruimte Vlaanderen	Datum goedkeuring															
1	VK002	VK.541.601/R2 AMC	29/04/1983															
2	VK075	VK.541.1024 IVG/AS	22/09/1989															
3	VK087	1/3/8016/1024.2	18/06/1993															