

## STAD NIEUWPOORT

### BESLUIT VAN DE BURGEMEESTER DD. 3 MEI 2021.

#### **1. POLITIEVERORDENING LOS TERRAS OP DE ZEEDIJK, STRAND, LOMBARDSIJDESTRAAT, MARKTPLEIN EN VENTWEG KAAI NAAR AANLEIDING VAN COVID-19.**

De Burgemeester,

Gelet op art. 63, art. 285, art. 286, art. 287 en art. 288 van het decreet lokaal bestuur;

Gelet op de Nieuwe Gemeentewet dd. 24 juni 1988, artikel 133 betreffende de bevoegdheid van de burgemeester dat bepaalt dat de burgemeester belast is met de uitvoering van de politiewetten, de politieordonnanties, de politieverordeningen en de politiebepalingen;

Gelet op art. 135 §2 5° het nemen van passende maatregelen om rampen en plagen, zoals brand, epidemieën en epizootieën te voorkomen en het verstrekken van de nodige hulp om ze te doen ophouden van de Nieuwe Gemeentewet;

Gelet op de wet dd. 24 juni 2013 (en latere wijzigingen) betreffende de gemeentelijke administratieve sancties;

Gelet op het ministerieel besluit dd. 13 maart 2020 houdende de afkondiging van de federale fase betreffende de coördinatie en het beheer van de crisis coronavirus COVID-19;

Gelet op het ministerieel besluit dd. 28 oktober 2020 houdende dringende maatregelen om de verspreiding van het coronavirus COVID-19 te beperken, gewijzigd op 1 november 2020, 28 november 2020, 11 december 2020, 19 december 2020, 21 december 2020, 24 december 2020, 12 januari 2021, 14 januari 2021, 26 januari 2021, 29 januari 2021, 6 februari 2021, 12 februari 2021, 6 maart 2021, 20 maart 2021, 26 maart 2021 en latere wijzigingen;

Gelet op de beslissing van het overlegcomité dd. 28 april 2021 dat de terrassen opnieuw open mogen vanaf 8 mei 2021;

Gelet op het raadsbesluit dd. 9 juni 2005 (en latere wijzigingen) houdende de vaststelling van het algemeen reglement op de administratieve sancties;

Gelet op het raadsbesluit dd. 7 november 2019 houdende de politieverordening inzake het privaat gebruik van het openbaar domein;

Overwegende dat de burgemeester bij hoogdringendheid een politieverordening dient uit te vaardigen om snel te kunnen reageren en de horeca maximaal te kunnen ondersteunen;

Overwegende dat enkel terrassen van horecazaken open mogen gaan vanaf 8 mei 2021;

Overwegende dat een groter terrasoppervlakte voor de horeca toegestaan wordt om de bestaande capaciteit te compenseren;

Overwegende dat deze extra ingenomen ruimte enkel een compensatie is van het verlies van de bestaande capaciteit en er dus geen bijkomende capaciteit gerealiseerd wordt;

Overwegende dat door de dienst omgeving onderzocht werd welke locaties mogelijkheid bieden tot uitbreiden van de terrassen op de Zeedijk;

Overwegende dat eveneens onderzocht werd hoe de beachbars en de horecazaken gelegen in de Lombardsijdestraat, op het Marktplein en in de Ventweg Kaai zouden kunnen uitbreiden;


Overwegende dat onderstaande voorgesteld wordt voor de Zeedijk:

- De inname van het los terras wordt enkel toegestaan volgens de data, uren en modaliteiten van de verkregen standplaatsvergunning;
- Het los terras te beperken tot een maximumbreedte cf. de gevelbreedte van de handelszaak en een maximum diepte van 5 meter;
- De losse terrassen enkel toe te staan in volgende zones en binnen de aangebrachte markeringen:






#### Zone 8: Leopoldplein - Vlaanderenstraat



#### Zone 9: Vlaanderenstraat - Meeuwenlaan



#### Zone 10: Meeuwenlaan - Kinderlaan



Overwegende dat voor de beachbars het volgende voorgesteld wordt:

- De inname van het los terras wordt enkel toegestaan volgens de data, uren en modaliteiten van de verkregen standplaatsvergunning.
- De inname dient direct aanpalend aan de bestaande, vergunde bezetting te worden geplaatst;
- Het los terras wordt beperkt tot een maximum diepte cf. de reeds bestaande, vergunde bezetting en een maximum lengte van 5 meter, naar keuze links of rechts.
- Voor Barza Beach kan enkel een extra inname toegelaten worden aan de rechterkant van de bestaande inname.

Overwegende dat voor de Lombardsijdestraat het volgende voorgesteld wordt:

- De inname van het los terras wordt enkel toegestaan volgens de data, uren en modaliteiten van de verkregen standplaatsvergunning

- Het los terras wordt beperkt tot een maximum diepte van 3 meter direct aanpalend aan het bestaand, vergund terras, gerekend vanaf de bouwlijn, met maximum 1 rij tafels mits schriftelijke goedkeuring van de buren en indien het openbaar domein dit toelaat.
- Het los terras mag niet in conflict komen met het uitgewerkte circulatieplan.

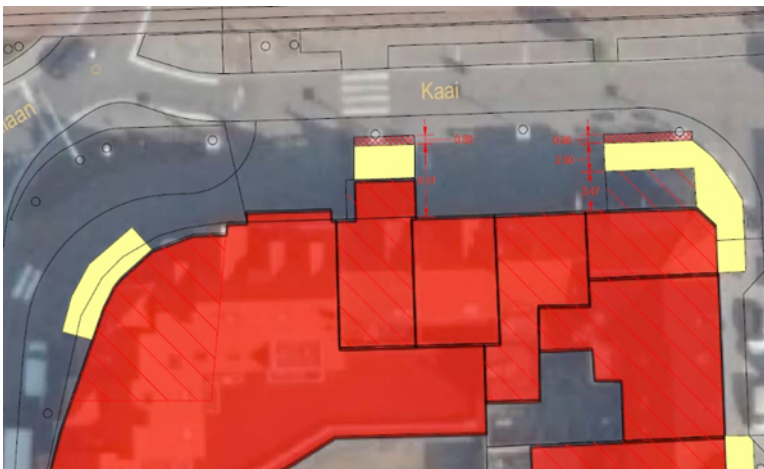
Overwegende dat voor het Marktpllein volgende voorgesteld wordt:

- De inname van het los terras wordt enkel toegestaan volgens de data, uren en modaliteiten van de verkregen standplaatsvergunning.
- Indien er een evenement doorgaat op het Marktpllein mag het terras niet worden buiten geplaatst.
- Het los terras mag een maximum oppervlakte hebben van 5 meter op 5 meter.
- Het los terras dient elke avond opnieuw worden binnen genomen.

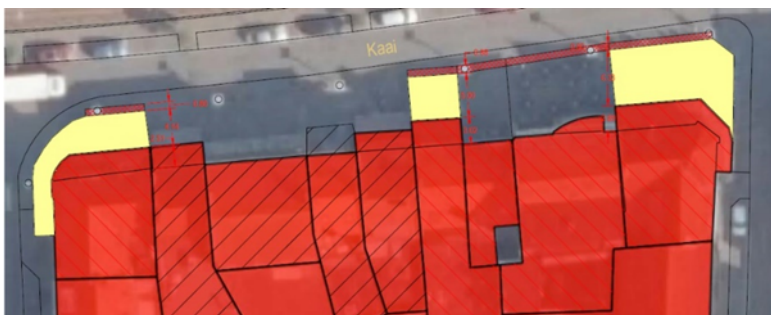
Overwegende dat voor de Ventweg Kaai volgende voorgesteld wordt:

- De inname van het los terras wordt enkel toegestaan volgens de data, uren en modaliteiten van de verkregen standplaatsvergunning.
- De inname wordt beperkt tot maximum 1 rij tafels en stoelen en dit direct aanpalend aan en over de volledige breedte van het bestaand, vergund terras;
- Het los terras dient elke avond opnieuw worden binnen genomen
- De losse terrassen enkel toe te staan in volgende zones en binnen de aangebrachte markeringen:
- Om de veiligheid te garanderen wordt de Ventweg Kaai tijdelijk een woonerf en worden er bloembakken geplaatst op de kop van de terrassen, tussen rijbaan en het terras;

Zone 1: Astridlaan – Havenstraat



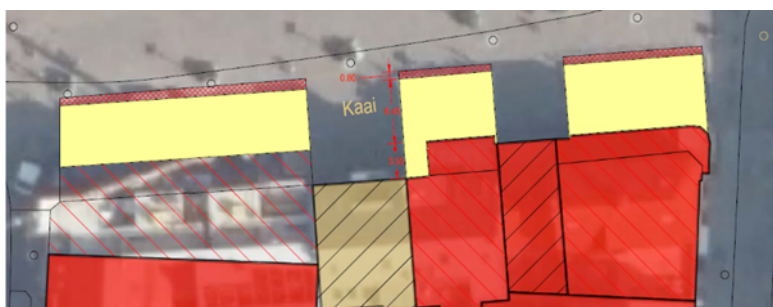
Zone 2: Havenstraat – Kaaistraat



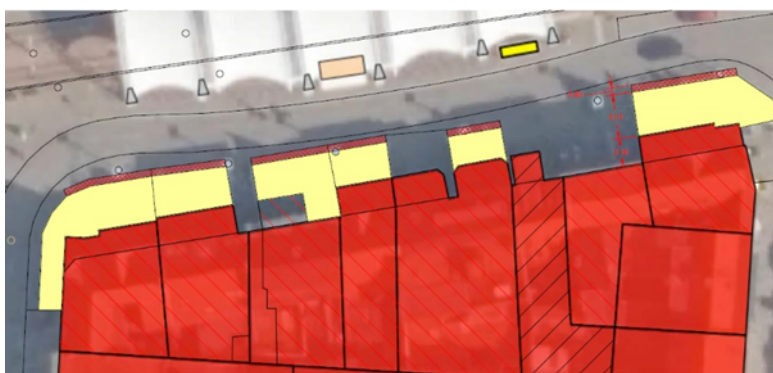
Zone 3: Kaaistraat – Valkestraat



Zone 4: Valkestraat – Oostendestraat



Zone 5: Oostendestraat – Sint Jacobstraat



Zone 6: Sint Jacobstraat – Ieperstraat



Overwegende dat alle aanvragen voor uitbreiding van het los terras schriftelijk aangevraagd moeten worden;

Overwegende dat alle vergunningen precair uitgereikt worden en dat deze ingetrokken kunnen worden wanneer blijkt dat de veiligheid niet gegarandeerd kan worden;

Overwegende dat de uitbreiding enkel losse tafels en stoelen betreft in bovenvermelde zones en dat deze elke avond dienen binnen genomen te worden;

Overwegende dat bij felle rukwinden de losse tafels en stoelen niet buiten geplaatst mogen worden om veiligheidsredenen;

Overwegende dat deze politieverordening in werking treedt van zodra het overlegcomité versoepelingen voor de horeca doorvoert door middel van een gewijzigd ministerieel besluit en zoals opgenomen in de standplaatsvergunning en eindigt na de herfstvakantie 2021;

Overwegende dat dit besluit van burgemeester bekrachtigd dient te worden in de eerstvolgende gemeenteraad;

## BESLUIT:


### Hoofdstuk 1 Algemeen

- Art.1. In afwijking op de politieverordening dd. 7 november 2019 houdende de politieverordening inzake het privaat gebruik van het openbaar domein kan de burgemeester een standplaatsvergunning verlenen voor welbepaalde zones op de Zeedijk (hoofdstuk 2), voor de beachbars (hoofdstuk 3), de Lombardsijdestraat (hoofdstuk 4), Het Marktpllein (hoofdstuk 5) en de Ventweg Kaai (hoofdstuk 6).
- Art.2. De bezetting moet voldoen aan de voorwaarden opgelegd door de federale overheid en zoals bepaald in het ministerieel besluit dd. 28 oktober 2020 houdende dringende maatregelen om de verspreiding van het coronavirus COVID-19 te beperken, gewijzigd op 1 november 2020, 28 november 2020, 11 december 2020, 19 december 2020, 21 december 2020, 24 december 2020, 12 januari 2021, 14 januari 2021, 26 januari 2021, 29 januari 2021, 6 februari 2021, 12 februari 2021, 6 maart 2021, 20 maart 2021, 26 maart 2021 en latere wijzigingen;
- Art.3. De bezetting wordt elke avond binnen genomen.
- Art.4. De bezetting mag bij felle rukwinden niet worden buitengeplaatst dit om veiligheidsredenen.
- Art.5. De aanvraag tot vergunning 'uitbreiding met een los terras' dient schriftelijk te worden aangevraagd.


### Hoofdstuk 2 Zeedijk

- Art.6. De inname van het los terras wordt enkel toegestaan volgens de data, uren en modaliteiten van de verkregen standplaatsvergunning.
- Art.7. De inname met los terras wordt beperkt tot een maximumbreedte cfr. de gevelbreedte van de handelszaak en een maximum diepte van 5 meter.
- Art.8. De inname met een los terras is enkel mogelijk tussen de aangebrachte markeringen en in volgende zones:

Zone 1: Loodswezenplein - Hendrikaplein



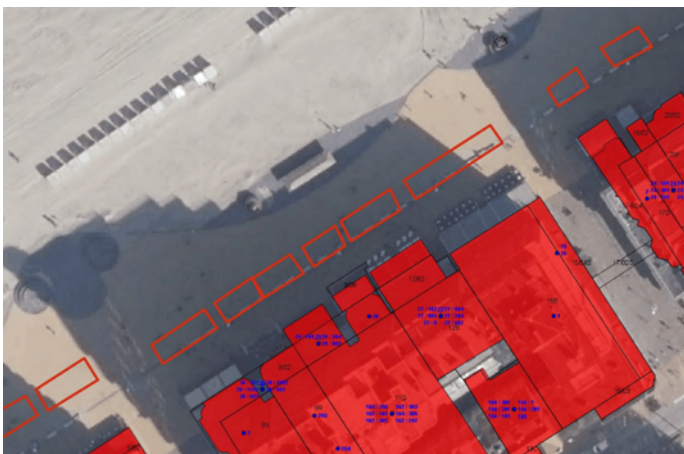
Zone 2: Hendrikaplein - Veurnestraat




Zone 3: Veurnestraat - Goethalsstraat



Zone 4: Goethalsstraat - Lefebvrestraat



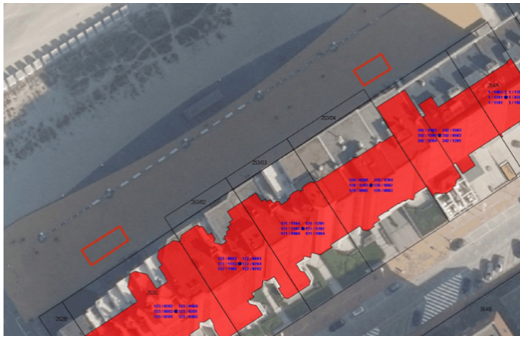
Zone 5: Lefebvrestraat - Henegouwenstraat







## Zone 10: Meeuwenlaan – Kinderlaan



- Art.9. Horecazaken waarvan de uitbreiding gemarkeerd staat naast de horecazaak dienen schriftelijke toelating te bekomen van de bureu.

### **Hoofdstuk 3 Beach Bars**

- Art.10. De inname van het los terras wordt enkel toegestaan volgens de data, uren en modaliteiten van de verkregen standplaatsvergunning.
- Art.11. Het los terras dient direct aanpalend aan de bestaande, vergunde bezetting te worden geplaatst met een maximum diepte cf. de reeds bestaande, vergunde bezetting en een maximum lengte van 5 meter, naar keuze links of rechts.
- Art.12. Barza Beach kan enkel een extra inname vragen rechts van de bestaande bezetting.

### **Hoofdstuk 4 Lombardsijdestraat**

- Art.13. De inname van het los terras wordt enkel toegestaan volgens de data, uren en modaliteiten van de verkregen standplaatsvergunning.
- Art.14. Het los terras wordt beperkt tot een maximum diepte van 3 meter direct aanpalend aan het bestaand, vergund terras gerekend vanaf de bouwlijn met maximum 1 rij tafels mits schriftelijke goedkeuring van de bureu en indien het openbaar domein dit toelaat.
- Art.15. Het los terras mag niet in conflict komen met het uitgewerkte circulatieplan.

### **Hoofdstuk 5 Marktplein**

- Art.16. De inname van het los terras wordt enkel toegestaan volgens de data, uren en modaliteiten van de verkregen standplaatsvergunning.
- Art.17. Het los terras mag een maximum oppervlakte hebben van 5 meter op 5 meter.
- Art.18. Bij het plaatsvinden van een evenement op het Marktplein mag het terras niet worden uitgezet.

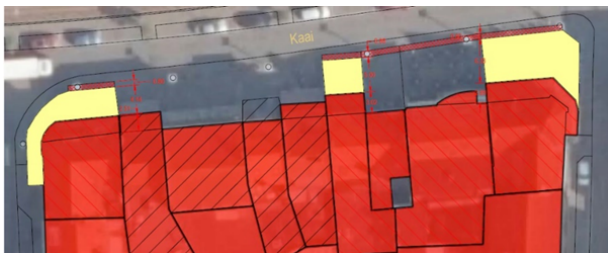
### **Hoofdstuk 6 Ventweg Kaai**

- Art.19. Om de veiligheid te garanderen wordt de Ventweg Kaai tijdelijk een woonerf en worden er bloembakken geplaatst op de kop van de terrassen en tussen rijbaan en het terras;
- Art.20. De inname van het los terras wordt enkel toegestaan volgens de data, uren en modaliteiten van de verkregen standplaatsvergunning.
- Art.21. De inname wordt beperkt tot maximum 1 rij tafels en stoelen en dit direct aanpalend aan en over de volledige breedte van het bestaand, vergund terras;
- Art.22. De losse terrassen enkel toe te staan in volgende zones en binnen de aangebrachte markeringen:

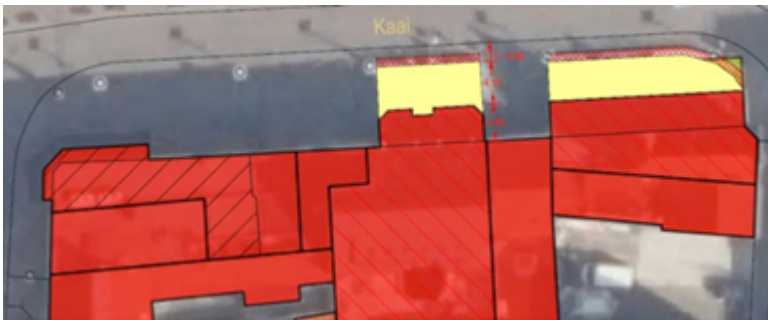
Zone 1: Astridlaan – Havenstraat



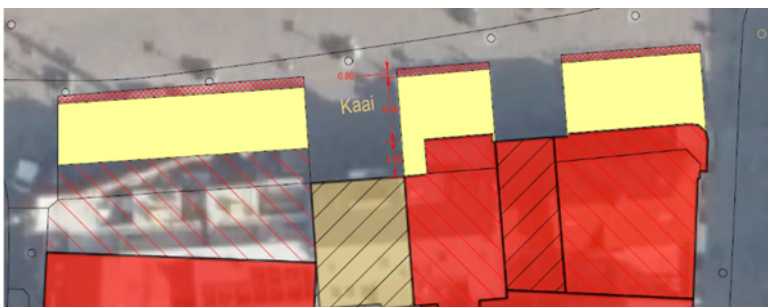
Zone 2: Havenstraat – Kaaistraat



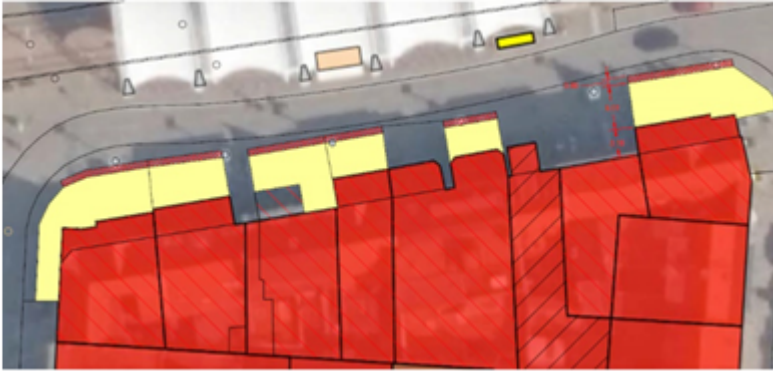
Zone 3: Kaaistraat – Valkestraat



Zone 4: Valkestraat – Oostendestraat



Zone 5: Oostendestraat – Sint Jacobstraat



Zone 6: Sint Jacobstraat – Ieperstraat



### Hoofdstuk 7 Slotbepalingen

- Art.23. Deze politieverordening is van kracht zodra het overlegcomité versoepelingen voor de horeca doorvoert door middel van een gewijzigd ministerieel besluit en zoals opgenomen in de uitgereikte standplaatsvergunning en eindigt na de herfstvakantie 2021.
- Art.24. De extra ingenomen ruimte is enkel een compensatie om het verlies van de bestaande capaciteit te genereren.
- Art.25. Overtredingen op deze politieverordening te sanctioneren met een gemeentelijke administratieve sanctie van max. 250 EUR.
- Art.26. De vergunning kan worden ingetrokken in het kader van het algemeen belang.
- Art.27. Niet vergunde innames kunnen worden weggenomen door een bevoegde ambtenaar, zonder dat hierbij enige vorm van schadevergoeding kan worden geëist.

Art.28. Kennis van dit besluit te geven aan de dienst veiligheid en preventie, de lokale politie Westkust, de rechtbank van eerste aanleg, de politierechtbank, de dienst lokale economie, de reken- belastingdienst, de deskundige openbaar domein en de dienst secretarie.

De Algemeen Directeur  
Benoit Willaert

De Burgemeester  
Geert Vanden Broucke


Nieuwpoort, 3 mei 2021

De Algemeen Directeur



Benoit Willaert

Voor eensluidend afschrift:  
De Burgemeester



Geert Vanden Broucke